



















Windpark Diehlo West




Planungsvorhaben

-  geplante Windenergieanlage mit Bemessungskreis (Radius = 15-fache Anlagenhöhe gemäß Erlass des Ministeriums für Ländliche Entwicklung, Umwelt und Landwirtschaft zur Kompensation von Beeinträchtigungen des Landschaftsbildes durch Windenergieanlagen vom 31. Januar 2018)
- 
-  Visualisierungsstandort
-  Nahzone (500 m)
-  Mittelzone (1.500 m)





Erholungsinfrastruktur

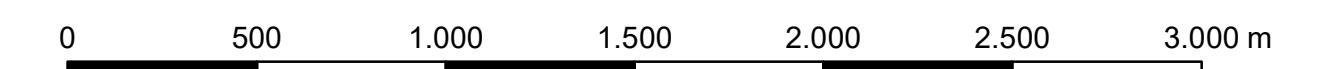
-  Baudenkmal im 5 km-Radius (vgl. Text)
-  Naturparkverwaltung Schlaubetal
-  Campingplatz
-  Inselhalle Eisenhüttenstadt
-  Kloster Neuzelle
-  Minigolf
-  Motorcrossstrecke
-  Museum (mit Außengelände)
-  Mühle
-  Anlegestelle
-  Schwimmbad / Schwimmhalle
-  Tiergehege
-  Verkehrslandeplatz

Vorbelastung

-  Funkturm
-  Hochspannungstrasse
-  Bundesstraße

Erlebnismwirksamkeit des Landschaftsbildes nach dem Landschaftsprogramm Brandenburg, Karte 3.6

-  Landschaften mit besonderer Erlebnismwirksamkeit
-  Landschaftsräume mit mittlerer Erlebnismwirksamkeit
-  Landschaften mit aktuell eingeschränkter Erlebnismwirksamkeit (im Kartenausschnitt nicht vorhanden)
-  größere Siedlungsflächen



Nr.	Datum	Änderung	Gezeichnet

JESTAEDT WILD
+ PARTNER
 Büro für Raum- und Umwelplanung
 14467 Potsdam • Behlerstraße 35
 Tel. 03 31/2012 937 • Fax 03 31/2012 938

Antragsteller:	Gezeichnet	Geprüft
juwi AG	Datum 05.04.2022	05.04.2022
Energie-Allee 1	Name gk	gw
55286 Wörrstadt	Unterschrift	
Projekt:	Format 78,0 x 59,4 cm	
Windpark Diehlo West	Maßstab 1 : 20.000	
Karte:	Projekt-Nr. P153-22	
Landschaftsbild / Erlebnismwirksamkeit	Karte Nr. 3	