



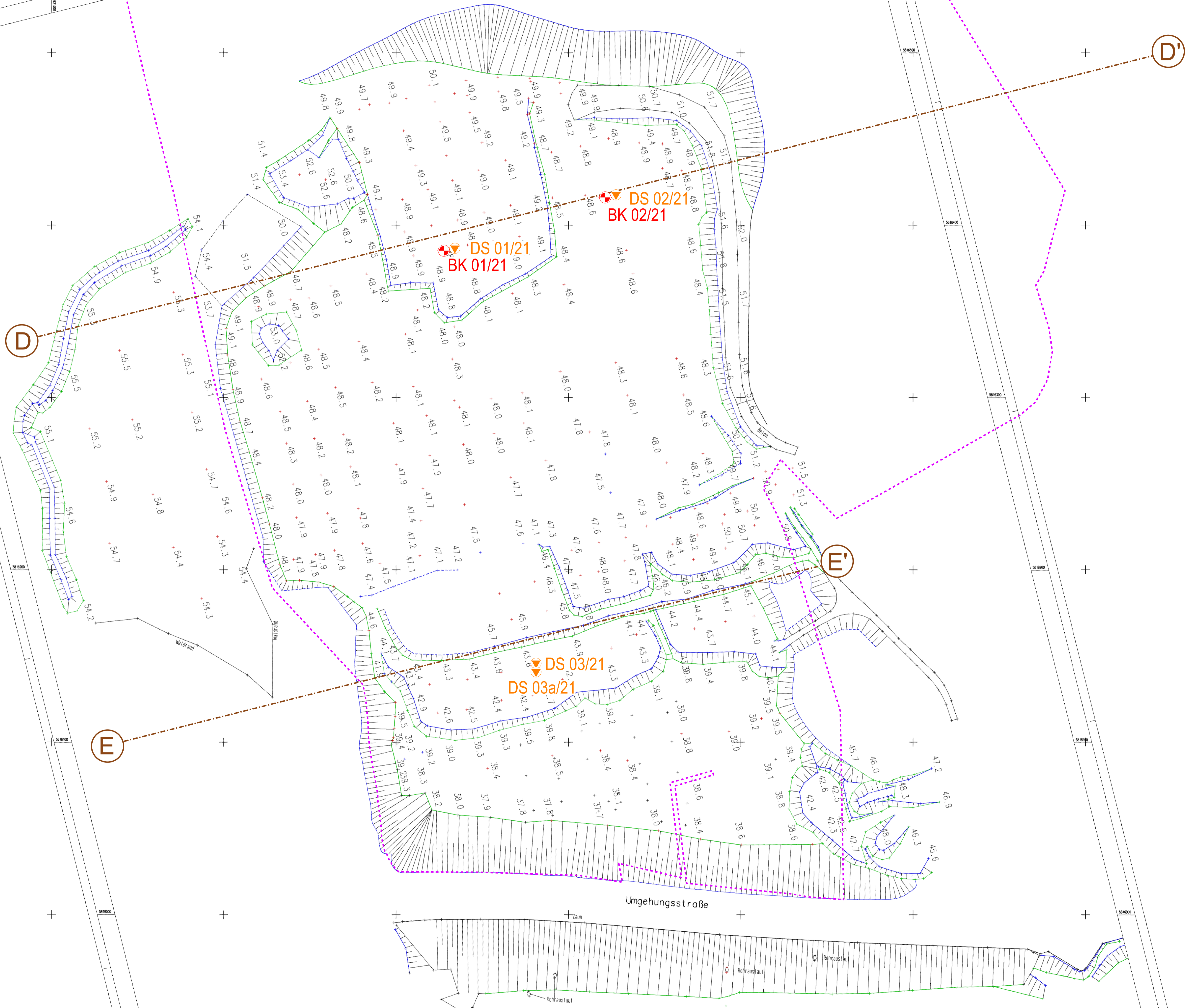



334 21,7 334 21,8 334 21,9 334 22,0 334 22,1 334 22,2 334 22,3

58 16,5
58 16,4
58 16,3
58 16,2
58 16,1
58 16,0

- LEGENDE**
-  Umgrenzung künftige Deponie
 -  Schnittpurlinien
 -  DS 01/21 Ansatzpunkte der Drucksondierungen
 -  BK 01/21 Ansatzpunkte der Bohrungen



Bezugssystem: Lage: ETR89 angeschlossen Höhe: DIN63 Kartengrundlage / Auszug aus: Bestandsplan Zwischenzustand 06.05.2020, Vermessungs- und Abrechnungsbüro J. Leonhardt	
AUFTRAGGEBER: HKV Herzfelder Kreislauffirtschafts- und Verwertungs GmbH Erbsengasse, Brühl 10 D-51376 Rösdorf-Heuchelsta Tel.: 0354 14991 120 Fax: 0354 14991 122 E-Mail: info@hkv-mwb.de	REG.-NUMMER: bearbeitet geprüft
AUFTRAGNEHMER: G.U.B. Ingenieur AG Katharinenstraße 11 D-03055 Zwickau Telefon : 0375 21715-0 Telefax : 0375 21715-1299 Internet : www.gub-ig.de E-Mail : info@gub-ig.de	PROJEKTNUMMER: DOB 17 0393 bearbeitet 23.03.2021 Weber gezeichnet 24.03.2021 Schott geprüft 25.03.2021 Weber Drucken: 28.03.2021
PROJEKT: Nachtrag zur Standsicherheitsuntersuchung vom 29.01.2021 Setzungsbetrachtung zur Planumsauffüllung	Maßstab (m): 1:1.000 Anlagen-Nr.: 1
PLANINHALT: Lagenplan des Untersuchungsgebietes mit Aufschlunzansatzpunkten und Schnittpuren	ENTWURFS- UND GENEHMIGUNGSPLANUNG Datum: 28.03.2021 Plan: HKV 162 4 (03/21)

Entwurfs-Nr.: 162 4 (03/21)