









LEGENDE

-  geplanter Deponiestandort
- Untersuchungsräume der Schutzgüter**
-  Untersuchungsgebiet für das Schutzgut Tiere, Pflanzen und die biologische Vielfalt
-  Untersuchungsgebiet für das Schutzgut Wasser
-  Untersuchungsgebiet für das Schutzgut Boden
-  Untersuchungsgebiet für das Schutzgut Landschaft (insbesondere die Erholungsseignung)
-  Untersuchungsgebiet für die Schutzgüter Mensch, insbesondere die menschliche Gesundheit, Klima und Luft, kulturelles Erbe und sonstige Sachgüter

Bezugssysteme:
 Lage: ETRS89 (UTM Zone 33)
 Höhe: + m NHN (DHHN92, Amsterdamer Pegel)

Kartengrundlage / Auszug aus:
 Digitale Topographische Karte 1 : 10.000 (DTK10),
 Ausgabeformat: Farbkombination (ohne UTM-Gitter), Dateiformat: tif und twf komprimiert,
 Landesvermessung und Geobasisinformation Brandenburg (© LGB)

AUFTRAGGEBER: HKV Herzfelder Kreislaufwirtschafts- und Verwertungs GmbH Strausberger Straße 8h 15378 Rüdersdorf-Herzfelde Telefon: 033434 14908120 Telefax: 033434 14908102 E-Mail: info@hkv-umwelt.de	REG.-NUMMER: bearbeitet <input type="checkbox"/> <input type="checkbox"/> <input type="checkbox"/> geprüft <input type="checkbox"/> <input type="checkbox"/> <input type="checkbox"/>	
	Herzfelde, 21.01.2022 Ort, den  Unterschrift	
AUFTRAGNEHMER: G.U.B. Ingenieur AG Glacisstraße 2 01099 Dresden Telefon: +49 351 658778-10 Telefax: +49 351 6558778-30 Internet: www.gub-ing.de E-Mail: info@gub-dresden.de	PROJEKTNUMMER: DDB 19 0175 bearbeitet 07.12.2020 Hösel gezeichnet 09.12.2020 Priputen geprüft 11.12.2020 Dr. Meyer	
	Dresden, 11.12.2020 Ort, den  Unterschrift	
PROJEKT: Errichtung und Betrieb einer Inertstoffdeponie der Klasse DK 0 nach DepV im Tontagebau Herzfelde	Maßstab (m, cm): 1:10000 Plan-Nr.: Anl. 1.1 Blatt-Nr.:	
	PLANINHALT: Topografische Übersichtskarte mit Eintragung der Untersuchungsräume zu den Schutzgütern	
UVP-Bericht Dateiname: UVP_An1_1.dgn Format: 659 mm x 365 mm = 0.24 m²		

Das beim Planverfasser hinterlegte Original trägt die Originalunterschriften.