





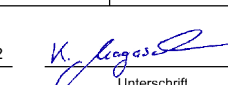



LEGENDE

-  Grenze Bearbeitungsgebiet / Deponieaufstandsfläche
-  Druckleitung DN100 zur Sickerwasserreinigungsanlage
-  Rohrleitung DN300 zwischen Sickerwasserspeicherbecken und Regenrückhaltebecken
-  Druckleitung DN150 zur Einleitstelle Lakegraben
-  Einleitstelle im Lakegraben
-  Lakegraben

Bezugssysteme:
 Lage: ETRS89/UTM Zone 33N (EPSG 25833)
 Höhe: DHHN 2016 (vorher DHHN92)

Kartengrundlage / Auszug aus:
 Risswerk vom 19.09.2017
 Öffentlich bestellte Vermessungsingenieure
 Gerhard Jursa & Christine Umpfenbach
 Miersdorfer Chaussee 11-12
 D-15738 Zeuthen

AUFTRAGGEBER: HKV Herzfelder Kreislaufwirtschafts- und Verwertungs GmbH Strausberger Straße 8h 15378 Rüdersdorf-Herzfelde Tel.: 033434 14908120 Fax: 033434 14908102 E-Mail: info@hkv-umwelt.de		REG.-NUMMER: bearbeitet geprüft Herzfelde, 21.01.2022 <small>Ort, den</small>  <small>Unterschrift</small>	
AUFTRAGNEHMER: G.U.B. Ingenieur AG Katharinenstraße 11 08056 Zwickau Telefon : 0375 27175-0 Telefax : 0375 27175-1299 Internet : www.gub-ing.de E-Mail : info@gub-ing.de		PROJEKTNUMMER: DDB 17 0393 bearbeitet 26.02.2021 Buchheim gezeichnet 26.02.2021 Angilella geprüft 26.02.2021 Dr. Meyer Dresden, 26.02.2021 <small>Ort, den</small>  <small>Unterschrift</small>	
PROJEKT: Errichtung und Betrieb einer Deponie der Deponieklasse 0 im ehemaligen Tontagebau Herzfelde		Maßstab (m, cm): 1 : 5 000 Anlagen-Nr.: 1 Blatt-Nr.: 1/1	
PLANINHALT: Antrag auf Wasserrechtliche Erlaubnis - Lageplan Oberflächenentwässerung -		ENTWURFS- UND GENEHMIGUNGSPLANUNG Dateiname: Anl_01.dgn Format: 585 mm x 430 mm 0,25 m ²	

Das beim Planverfasser hinterlegte Original trägt die Originalunterschriften.

P:\2017\0393\0393_Plan_Gubachteil11_MICROSTATION2021_01\WRE\Entwurf_Lakegraben\Anl_01.dgn