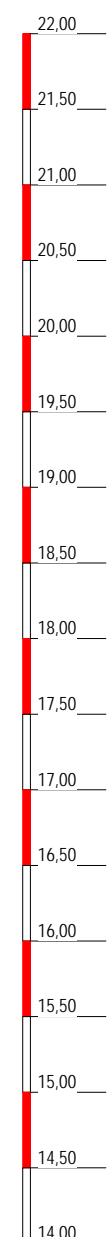


NHN+m



RKS 19/15 B

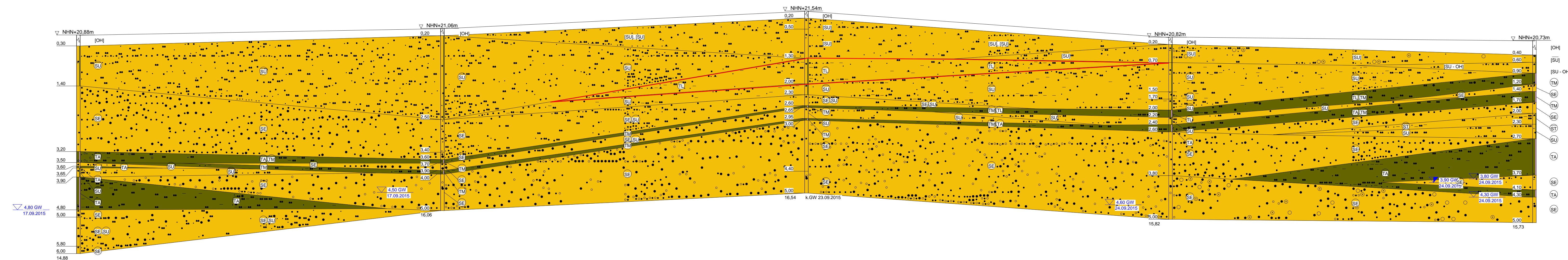
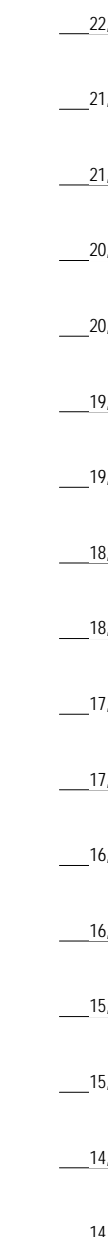
RKS 22/15 B

RKS 26/15 B

RKS 31/15 B

RKS 34/15 B

NHN+m



### ZEICHENERKLÄRUNG (s. DIN 4023)

- UNTERSUCHUNGSSTELLEN**
- RKS Rammkernsondierung
  - Grundwasser angebohrt
  - Grundwasser nach Bohrende
  - Bohrprobe (Glas 0.7)
  - k.GW kein Grundwasser
- PROBENENTNAHME UND GRUNDWASSER**  
 Proben-Güteklasse nach DIN 4021 Tab.1

BODENARTEN		KORNGRÖßENBEREICH		KONSISTENZ		BODENGRUPPE	
Kies	kiesig	G	g	brg	breig	wch	weich
Mudde	organisch	F	o	stf	stf	hst	stf
Mutterboden		Mu				hst	hst
Sand	sandig	S	s				
Schluff	schluffig	U	u				
Ton	tonig	T	t				

**NEBENTEILE**

- schwach (< 15 %)
- stark (ca. 30-40 %)
- .. sehr schwach; - sehr stark

**BODENGRUPPE**  
 nach DIN 18 196: z.B. (UL) = leicht plastische Schluffe

**Bauvorhaben:**  
 Müggendorf, HWS Ortslage  
 Elbedeich-km 26,7-27,2

**Planbezeichnung:**  
 Baugrundlängsschnitt wasserseitiger Deichfuß  
 Station 0+180,0 bis Station 0+380,0  
 H ö h e n s y s t e m : DHHN 92

Anlage:	2.4.4.	Maßstab:	M.d.H. 1:50/L. 1:250
Bearbeiter:	H.Streibich	Datum:	20.10.15
Gezeichnet:	H.Becker		
Geändert:			
Blattgröße:	1180 x 297		
Projekt-Nr:	90-15-284		

**Ingenieurbüro ARLT GmbH**  
 Baugrunduntersuchung  
 Altlastenerkundung  
 Alt Ruppiner Allee 40  
 16816 Neuruppin  
 Tel. 03391/446130-32 - Fax: 03391/446132