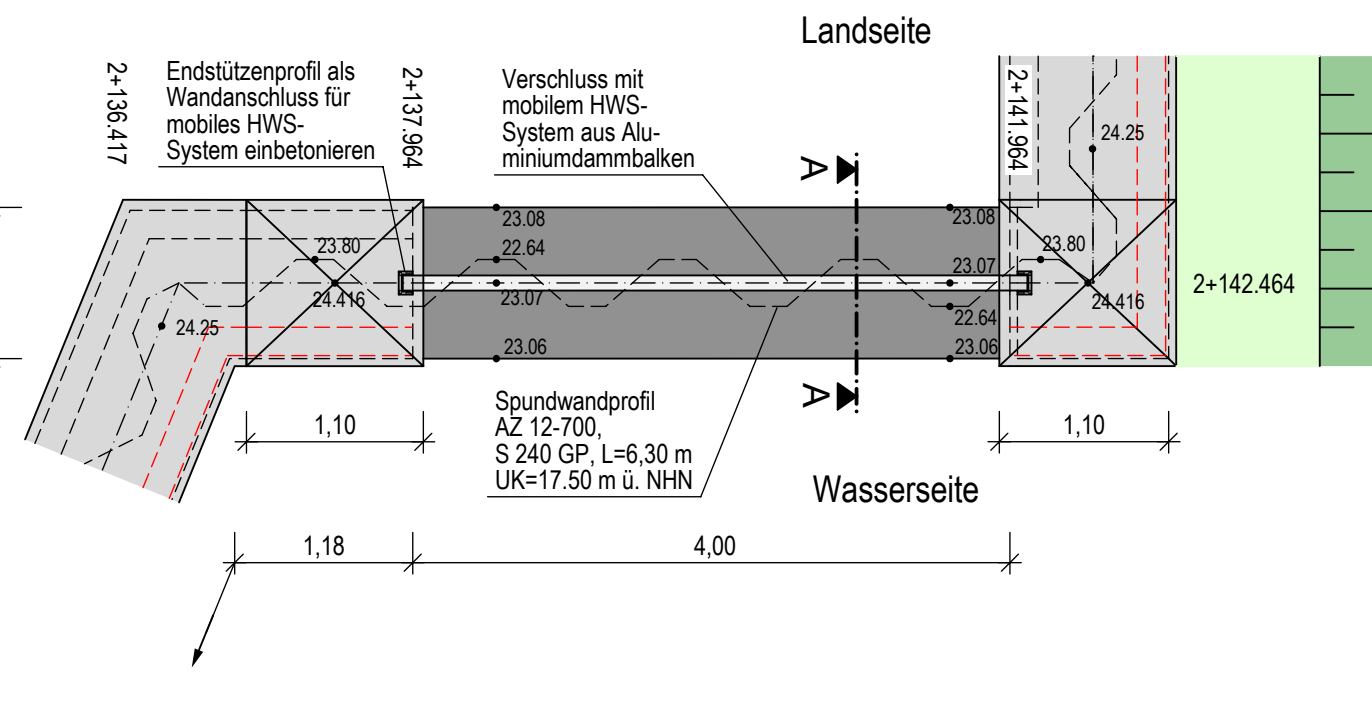


mobiles HWS-System Schart 1, Draufsicht

Bau-km: 2+137.964 - 2+141.964

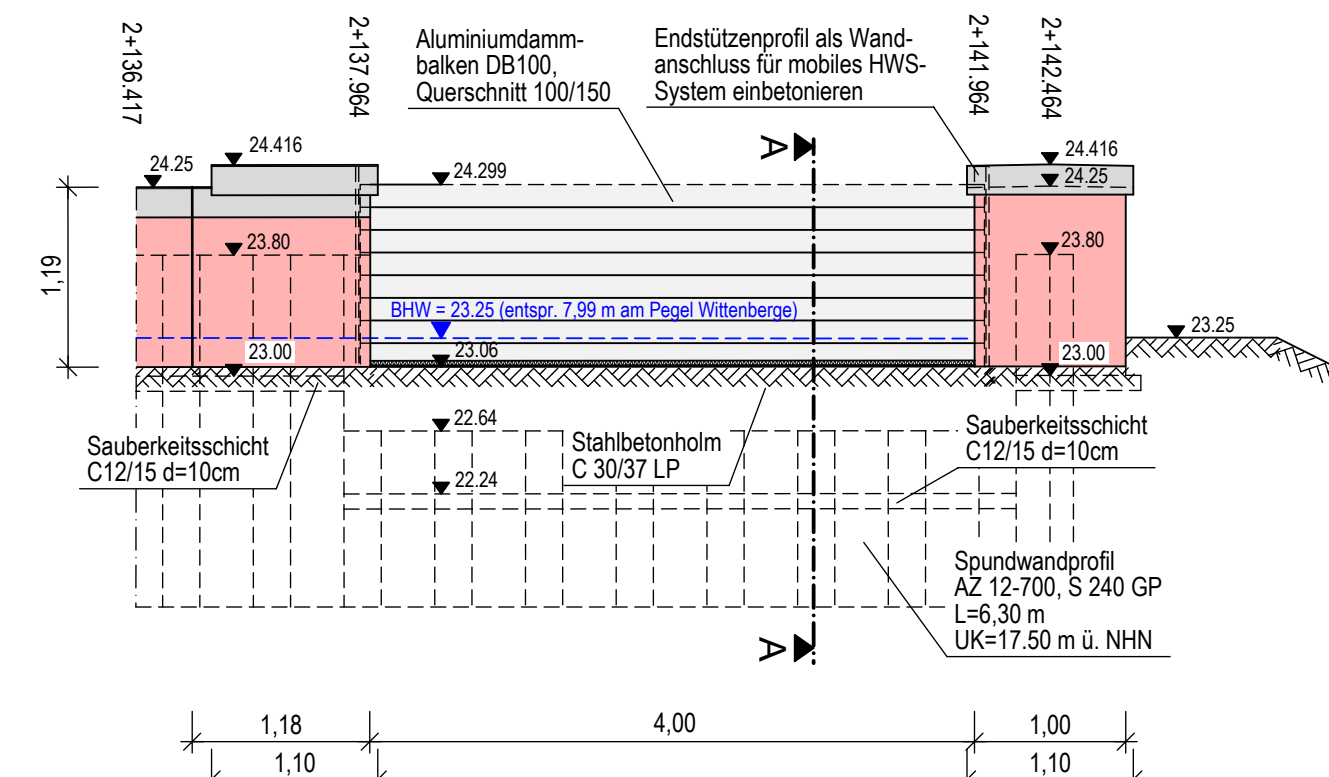
M 1: 50



mobiles HWS-System Schart 1, Ansicht Wasserseite

Bau-km: 2+137.964 - 2+141.964

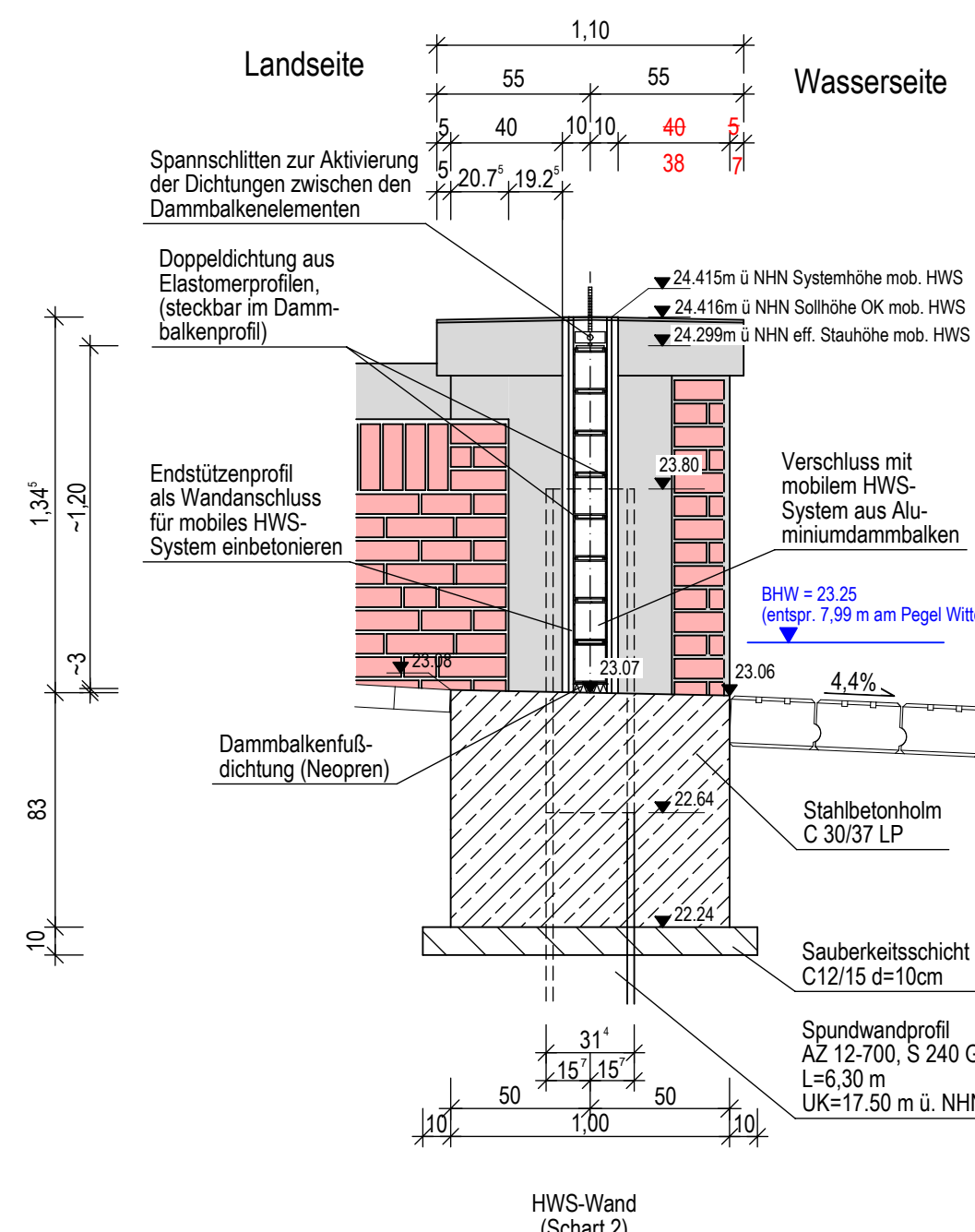
M 1: 50



Schnitt A-A durch mobiles HWS-System

Darstellung: Bau-km: 2+140

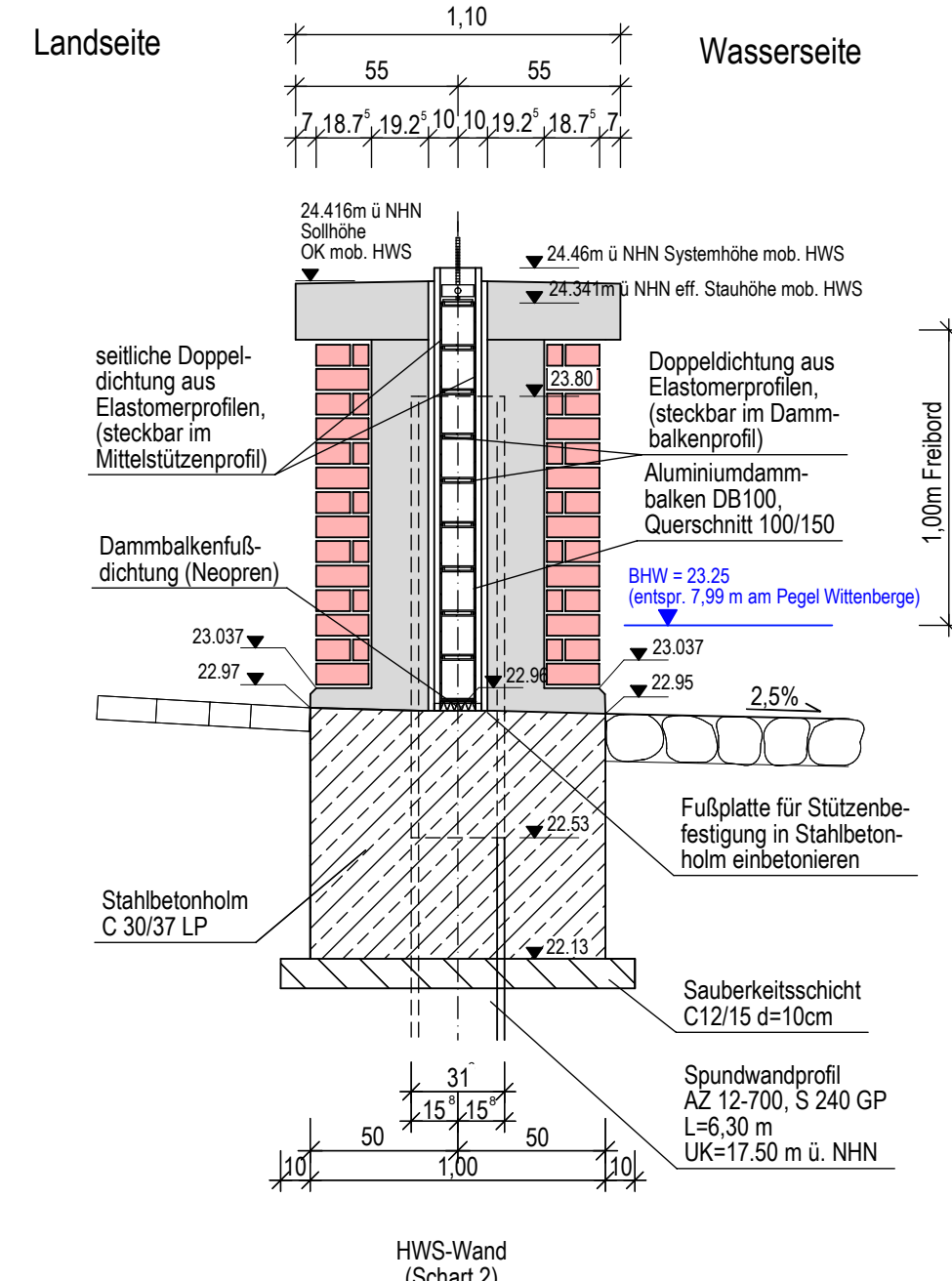
M 1: 25



Schnitt A-A durch mobiles HWS-System

Darstellung: Bau-km: 2+215

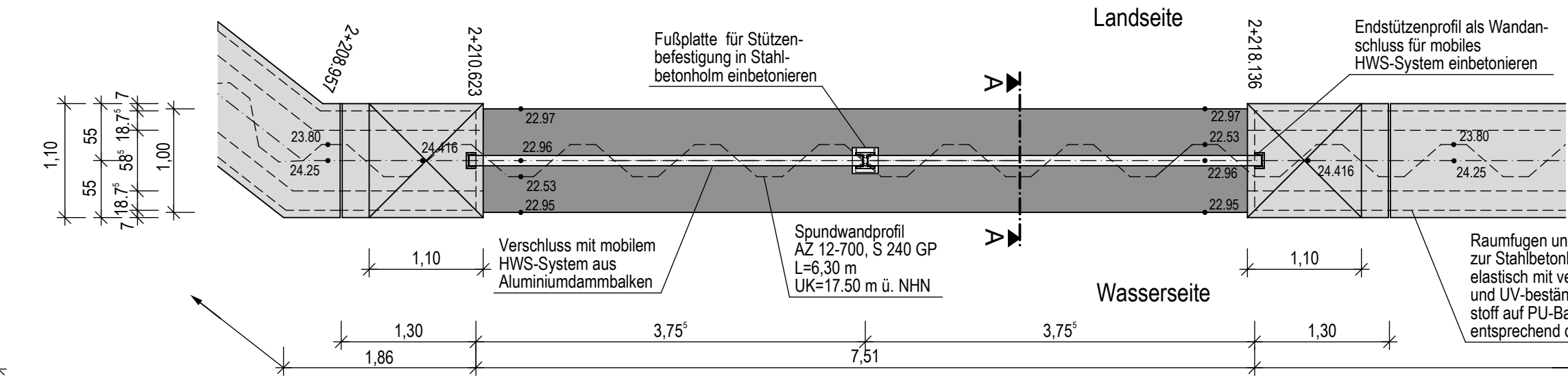
M 1: 25



mobiles HWS-System Schart 2, Draufsicht

Bau-km: 2+210.623 - 2+218.136

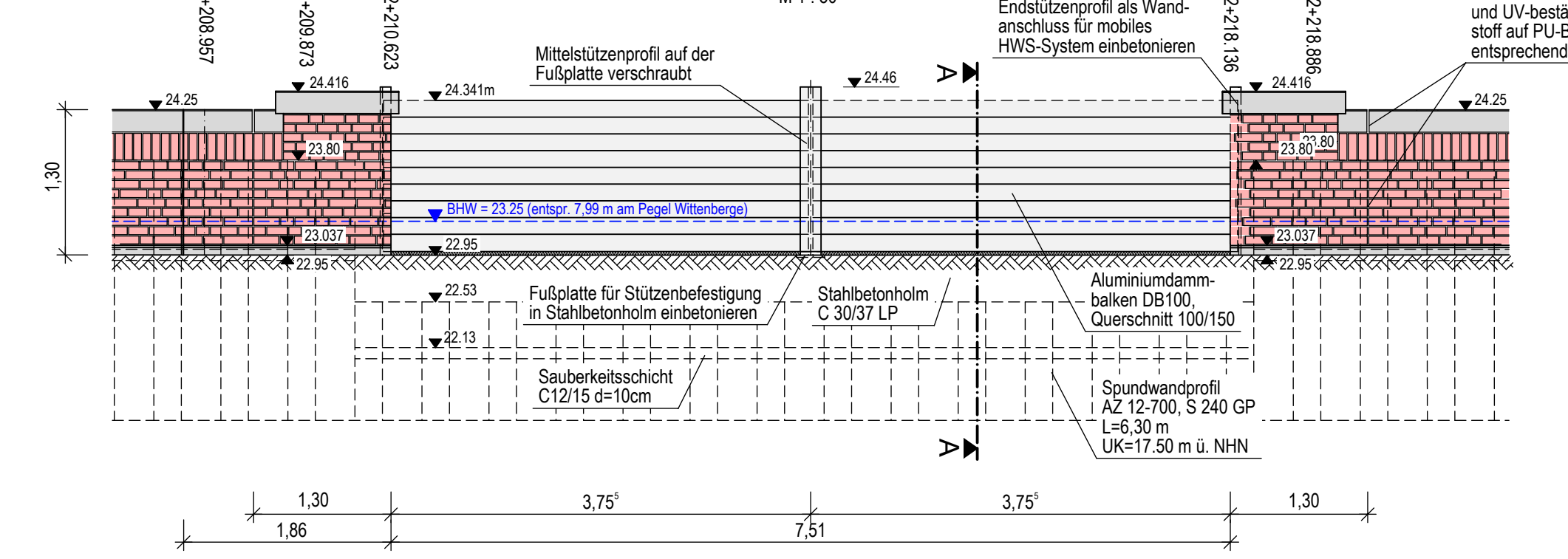
M 1: 50



mobiles HWS-System Schart 2, Ansicht Wasserseite

Bau-km: 2+210.623 - 2+218.136

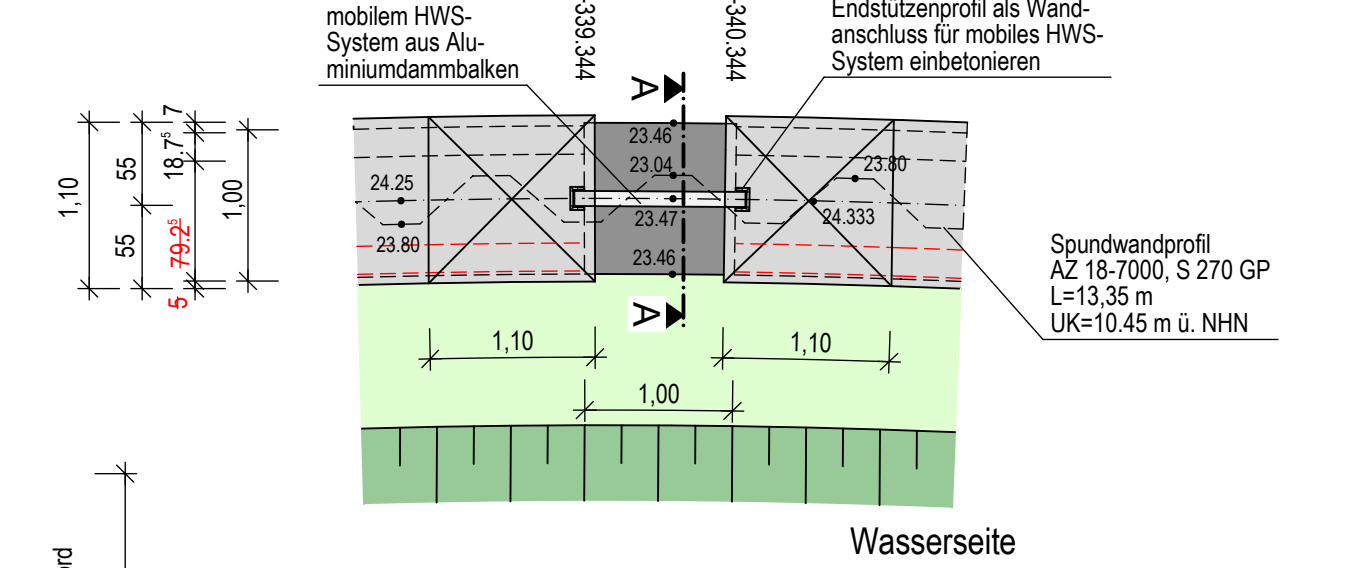
M 1: 50



mobiles HWS-System Schart 3, Draufsicht

Bau-km: 2+339.344 - 2+340.344

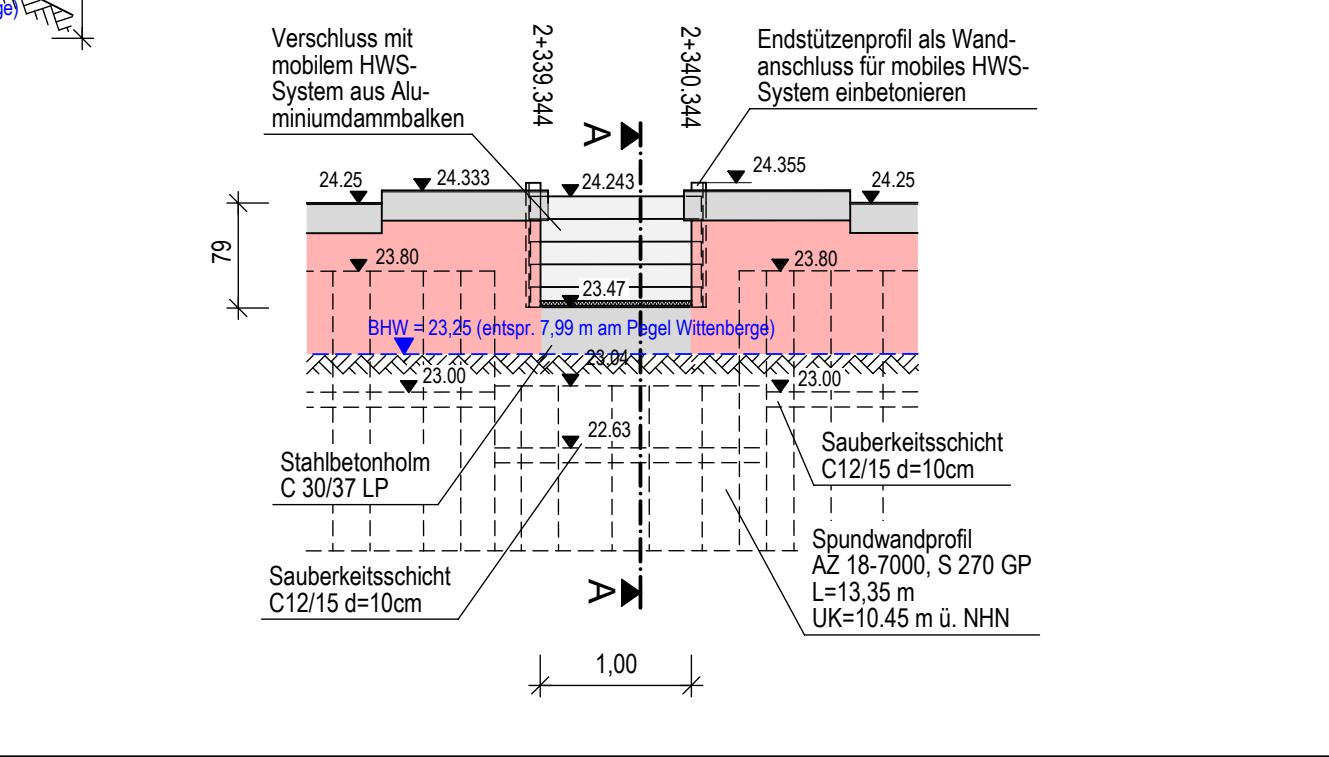
M 1: 50



mobiles HWS-System Schart 3, Ansicht Wasserseite

Bau-km: 2+339.344 - 2+340.344

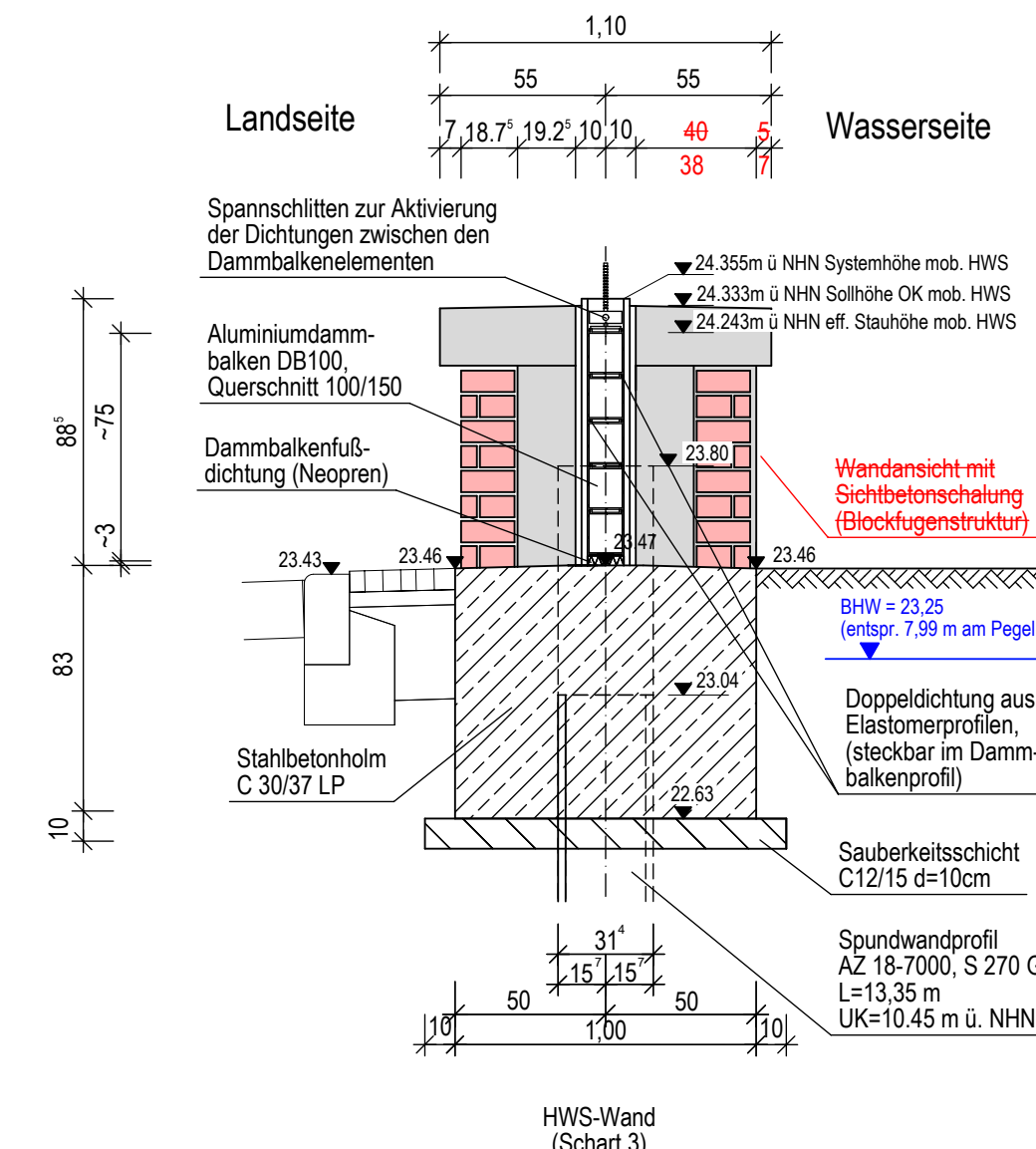
M 1: 50



Schnitt A-A durch mobiles HWS-System

Darstellung: Bau-km: 2+340

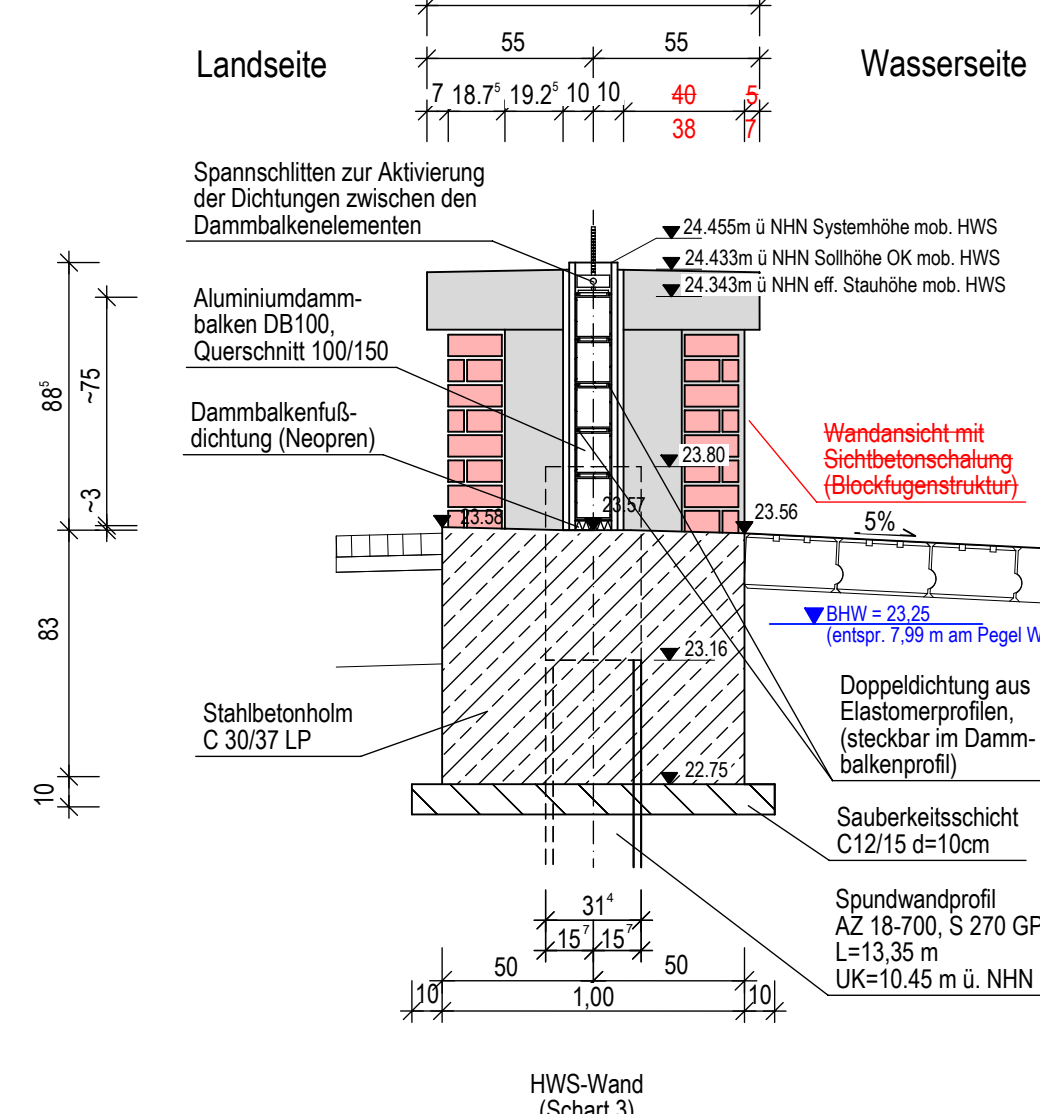
M 1: 25



Schnitt A-A durch mobiles HWS-System

Darstellung: Bau-km: 2+470

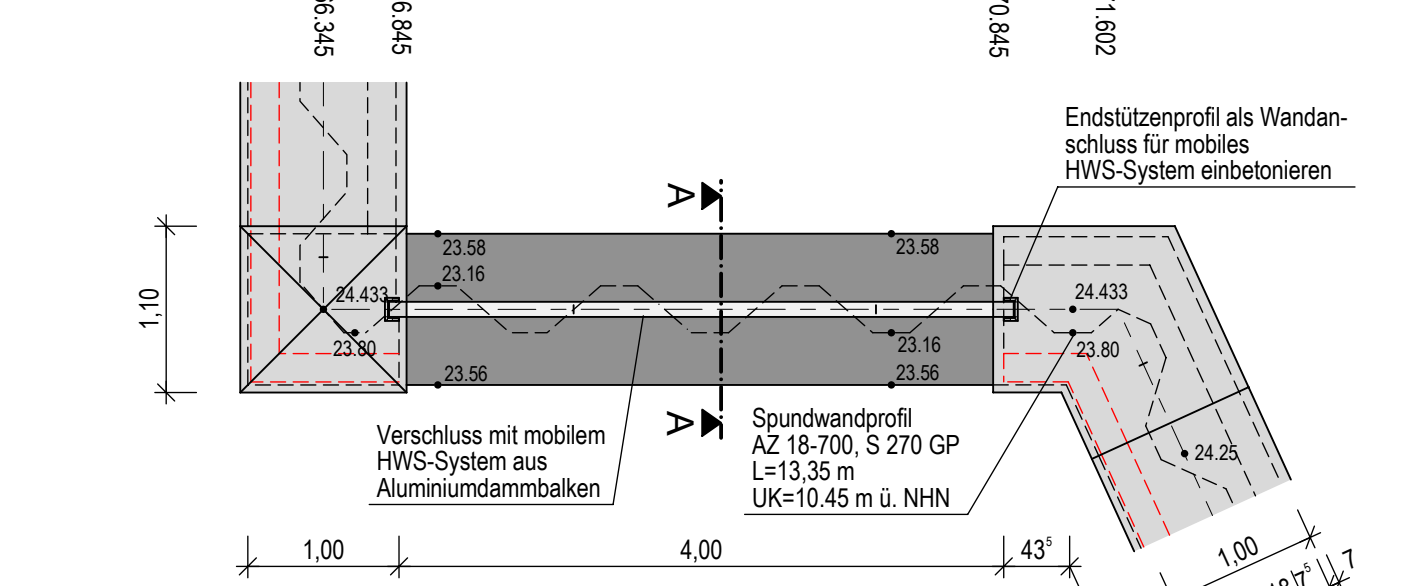
M 1: 25



mobiles HWS-System Schart 4, Draufsicht

Bau-km: 2+466.845 - 2+470.845

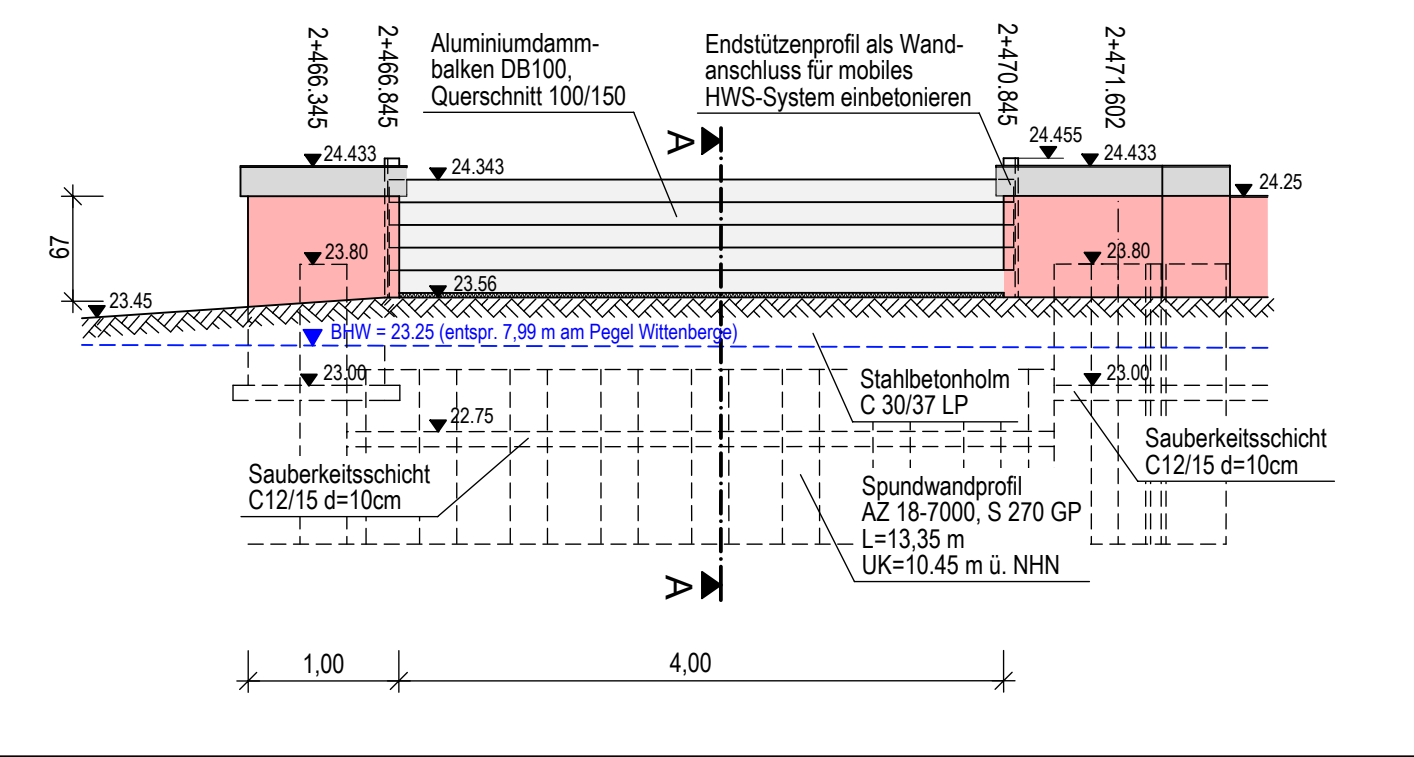
M 1: 50



mobiles HWS-System Schart 4, Ansicht Wasserseite

Bau-km: 2+466.845 - 2+470.845

M 1: 50



Darstellung der wasserseitigen Klinkerverblendung schematisch. Planung der Abtreppung der Mauerwerksecken entspr. dem wasserseitigen Bermenverlauf im Zuge der Ausführungsplanung. Darstellung in den Schal- und Mauerwerksplänen.

Nr.	Art der Änderung	Dat.	bearb.	gez.	Nr.	Art der Änderung	Dat.	bearb.	gez.
1	Stationierung Schart 4	23.11.20	Be	Tim	4				
2	wassersseitige Klinkerverblendung	23.11.20	Be	Tim	5				
3					6				

Planformat: 780 x 297
Datum: 28.06.2019
Zeichen: Be

INGENIEURBÜRO RAUCHENBERGER GmbH	Proj.-Nr.: 149-TB-24	bearbeitet	28.06.2019	Be
Parlberger Str. 34, 15322 Wittberg, Tel. 0387/92019-11, Fax. 0387/92019-18, E-Mail: info@rauchenberger.de	Plan-Nr.: 9_2/1	gezeichnet	28.06.2019	Bo/Mei
	Höhenanschluss: DHHN 92	geprüft	18.10.2019	Be
	Koordinatensystem: ETRS89	gemessen		
	Proj.-Nr.:	gezeichnet		
		geprüft		

Lfu Brandenburg
Referat W 21
Hochwasserschutz,
Investiver Wasserbau

Anlage: 9.2
Blatt-Nr.: 1D
Reg.-Nr.:

**Hochwasserschutz
Ortslage Müggendorf
Deich-km 26,690 - 27,231**

Aufgestellt: Lfu Brandenburg
Referat W 21
Hochwasserschutz, Investiver Wasserbau
Seeburger Chaussee 2
14476 Potsdam, OT Groß Glienicke

Mobiles HWS Schart 1 - 4
Maßstab: 1: 50, 1: 25

Entwurfs- und Genehmigungsplanung