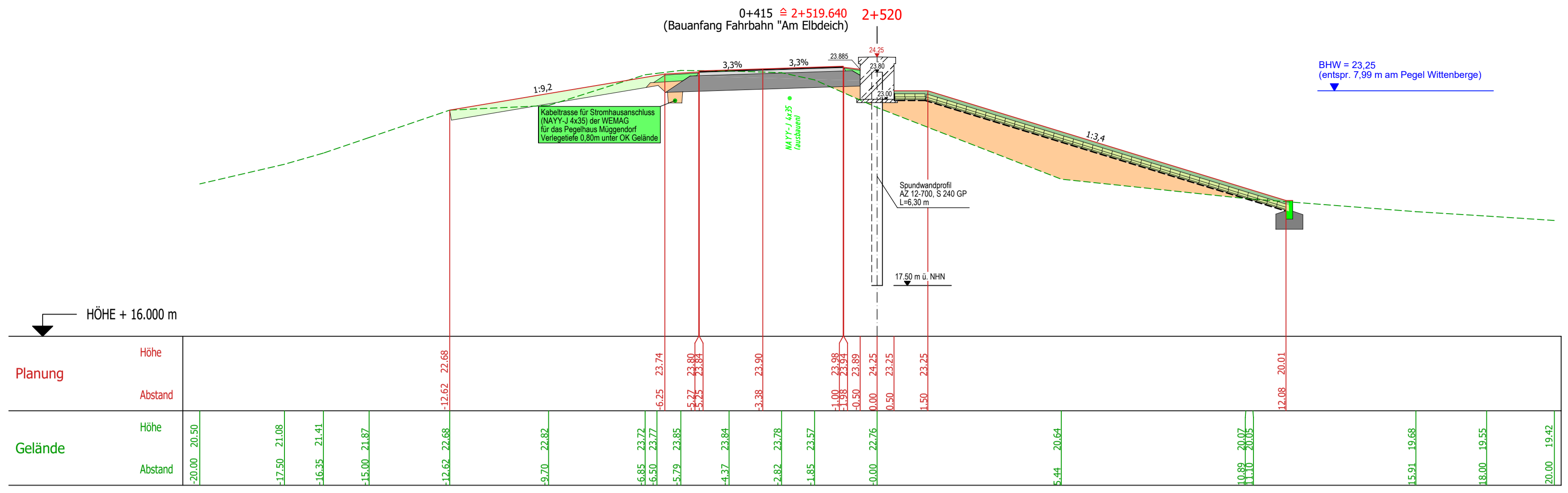
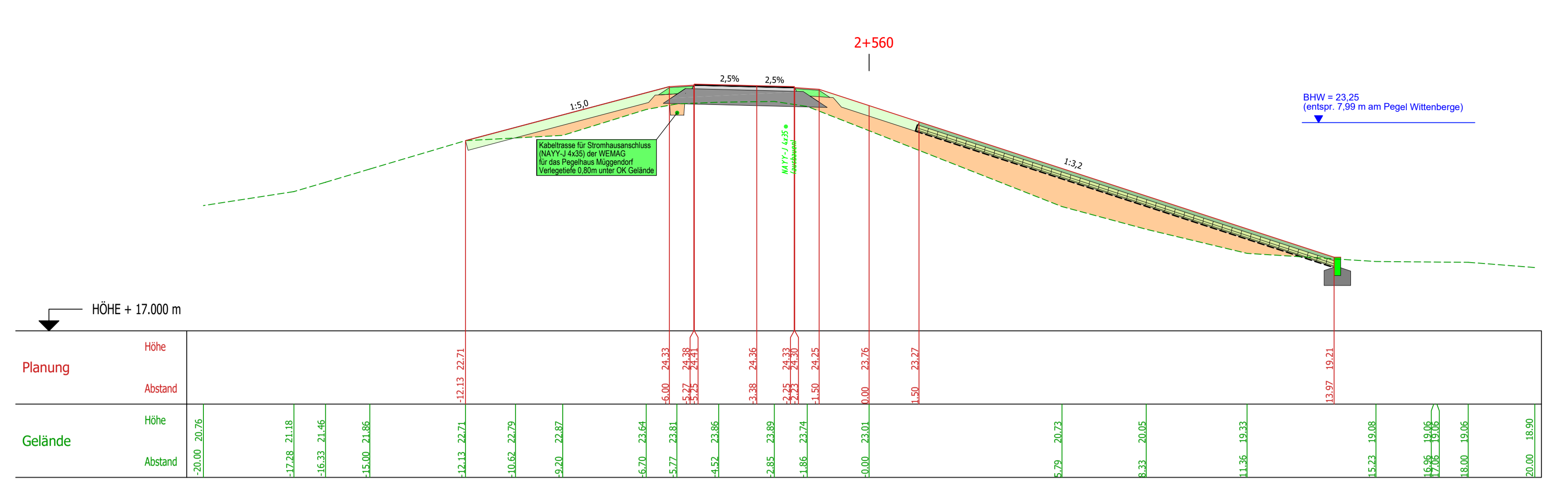


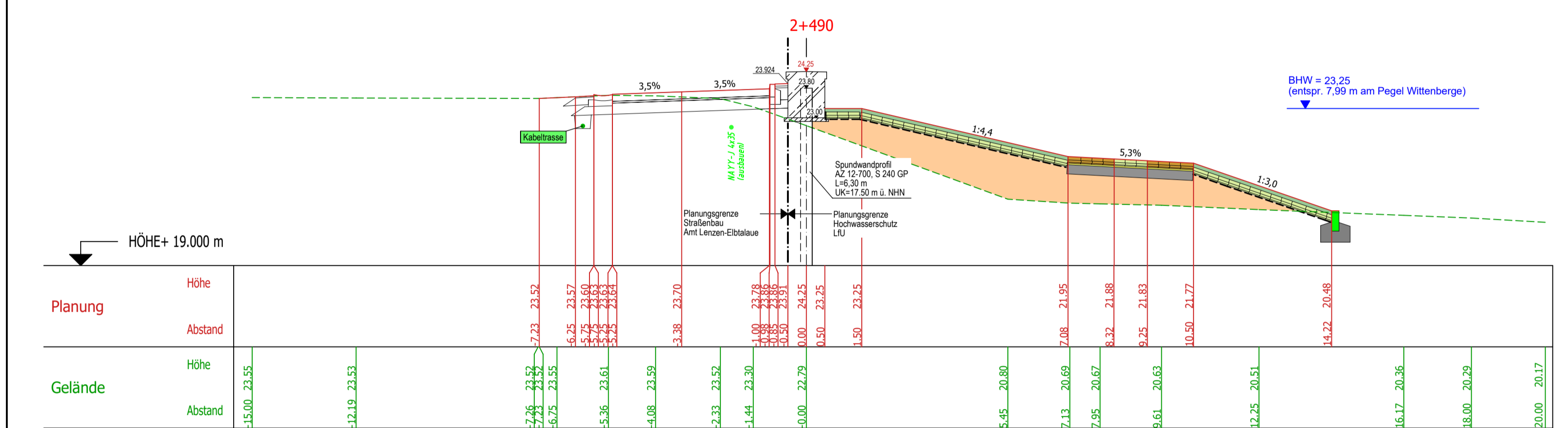
Planung	Höhe	Abstand
	19.00	
Gelände	Höhe	Abstand
	18.00	



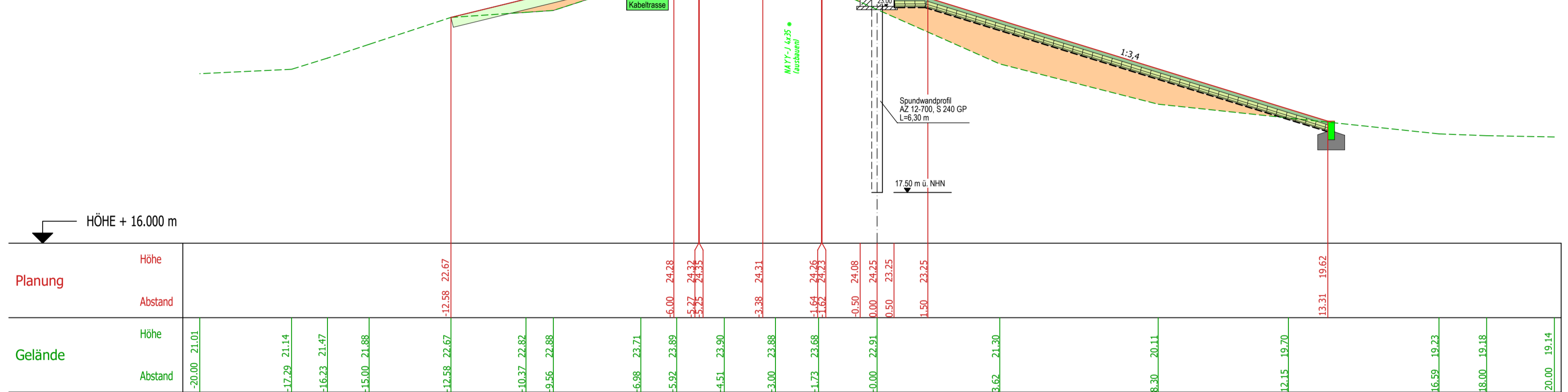
Planung	Höhe	Abstand
	16.00	
Gelände	Höhe	Abstand
	15.00	




Planung	Höhe	Abstand
	17.00	
Gelände	Höhe	Abstand
	16.00	



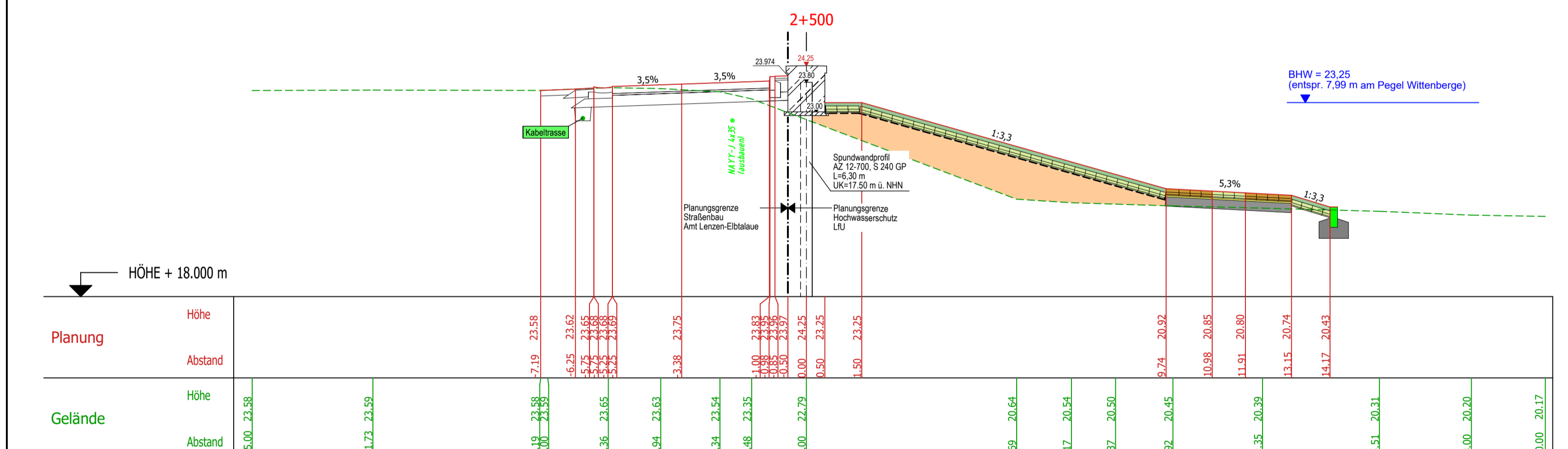
Planung	Höhe	Abstand
	19.00	
Gelände	Höhe	Abstand
	18.00	



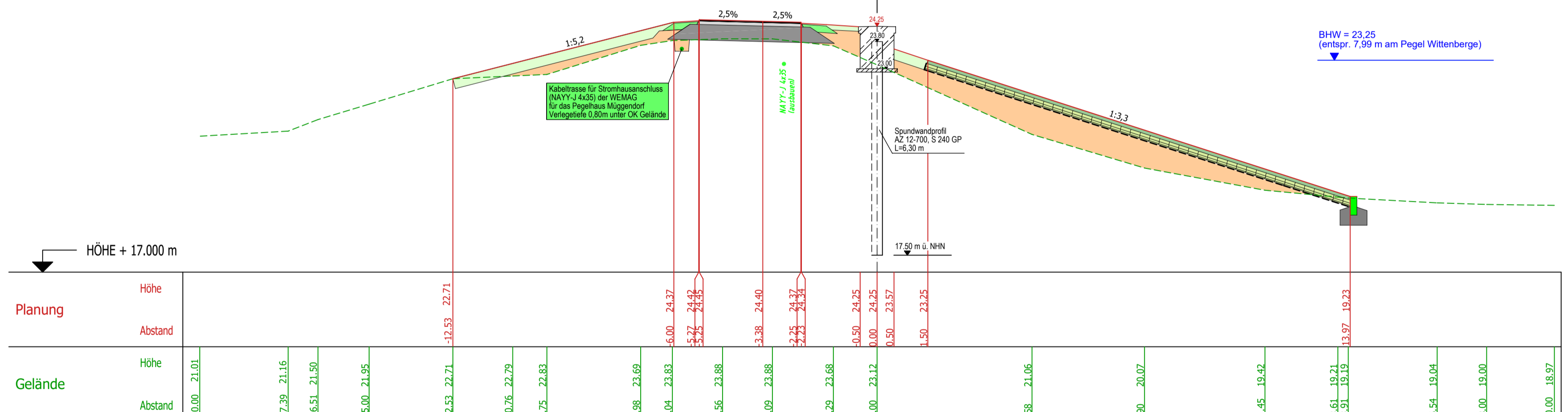
Planung	Höhe	Abstand
	16.00	
Gelände	Höhe	Abstand
	15.00	



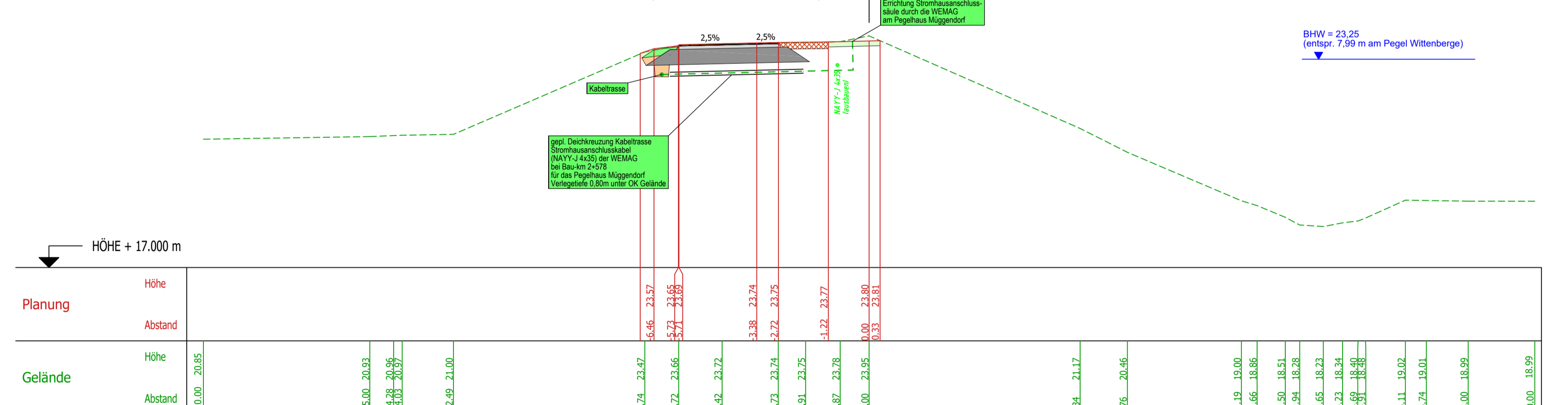
Planung	Höhe	Abstand
	17.00	
Gelände	Höhe	Abstand
	16.00	



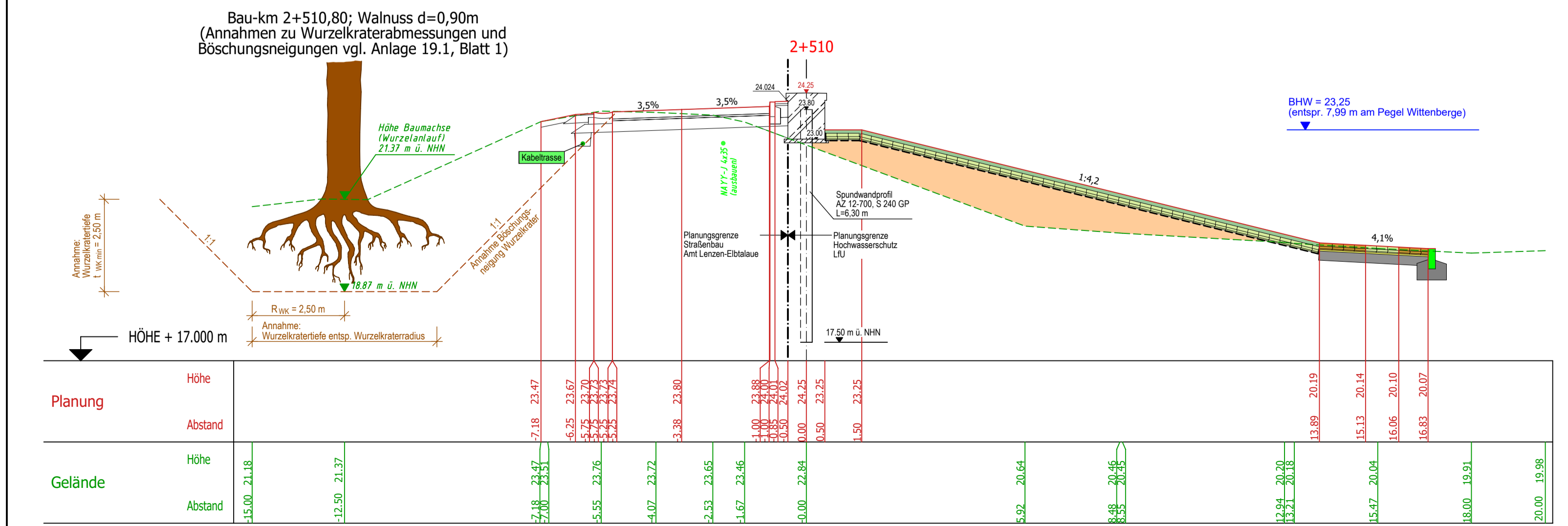
Planung	Höhe	Abstand
	18.00	
Gelände	Höhe	Abstand
	17.00	



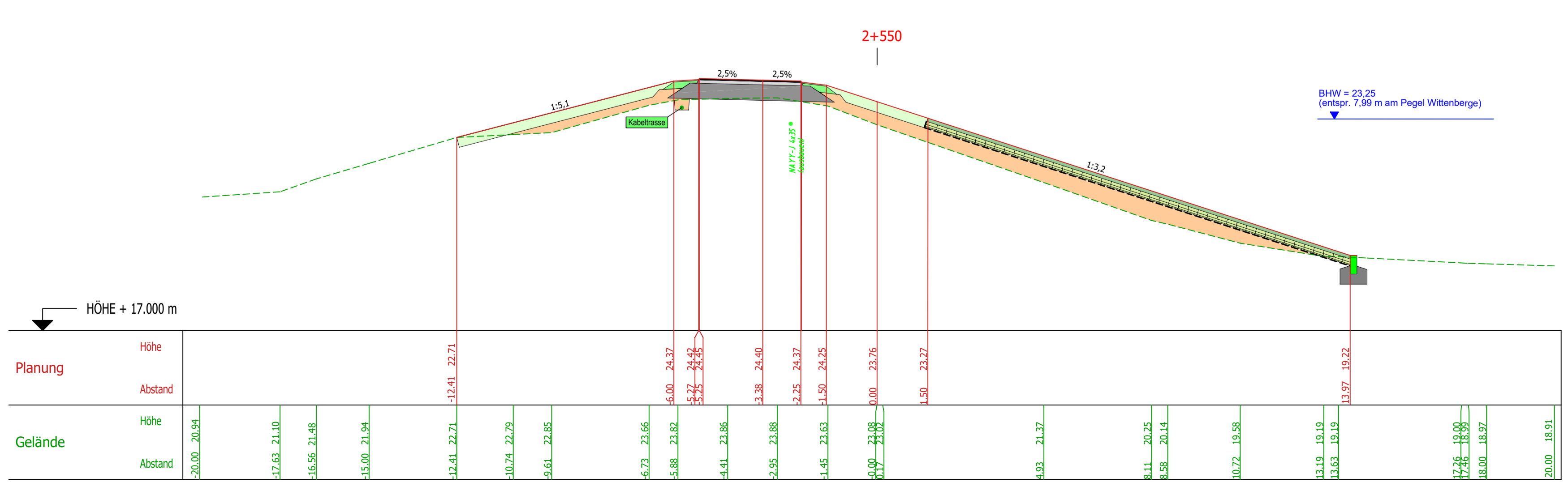
Planung	Höhe	Abstand
	17.00	
Gelände	Höhe	Abstand
	16.00	



Planung	Höhe	Abstand
	17.00	
Gelände	Höhe	Abstand
	16.00	



Planung	Höhe	Abstand
	17.00	
Gelände	Höhe	Abstand
	16.00	



Planung	Höhe	Abstand
	17.00	
Gelände	Höhe	Abstand
	16.00	

Blatt		1	2	3	4
Nr.	Art der Änderung	Dat.	bearb.	gez.	Nr.
1					4
2					5
3					6

Projektbearbeitung		Proj.-Nr.: 149-TB-24		bearbeitet 28.06.2019		Be	
INGENIEURBÜRO RAUCHENBERGER GmbH		Plan-Nr.: 9.1/4		gezeichnet 28.06.2019		Mei	
Höhenanschluss: DHNN 82		Koordinatensystem: ETRS89		gemessen		Be	
Proj.-Nr.:				gezeichnet			

LFU Brandenburg
 Referat W 21
 Hochwasserschutz,
 Investiver Wasserbau

Anlage: 9.1
 Blatt-Nr.: 4
 Reg.-Nr.:

Hochwasserschutz Ortslage Müggendorf
 Deich-km 26,690 - 27,231

Entwurfs- und Genehmigungsplanung

Aufgestellt: LFU Brandenburg
 Referat W 21
 Hochwasserschutz, Investiver Wasserbau
 Seeburger Chaussee 2
 14476 Potsdam, OT Groß Glienicke