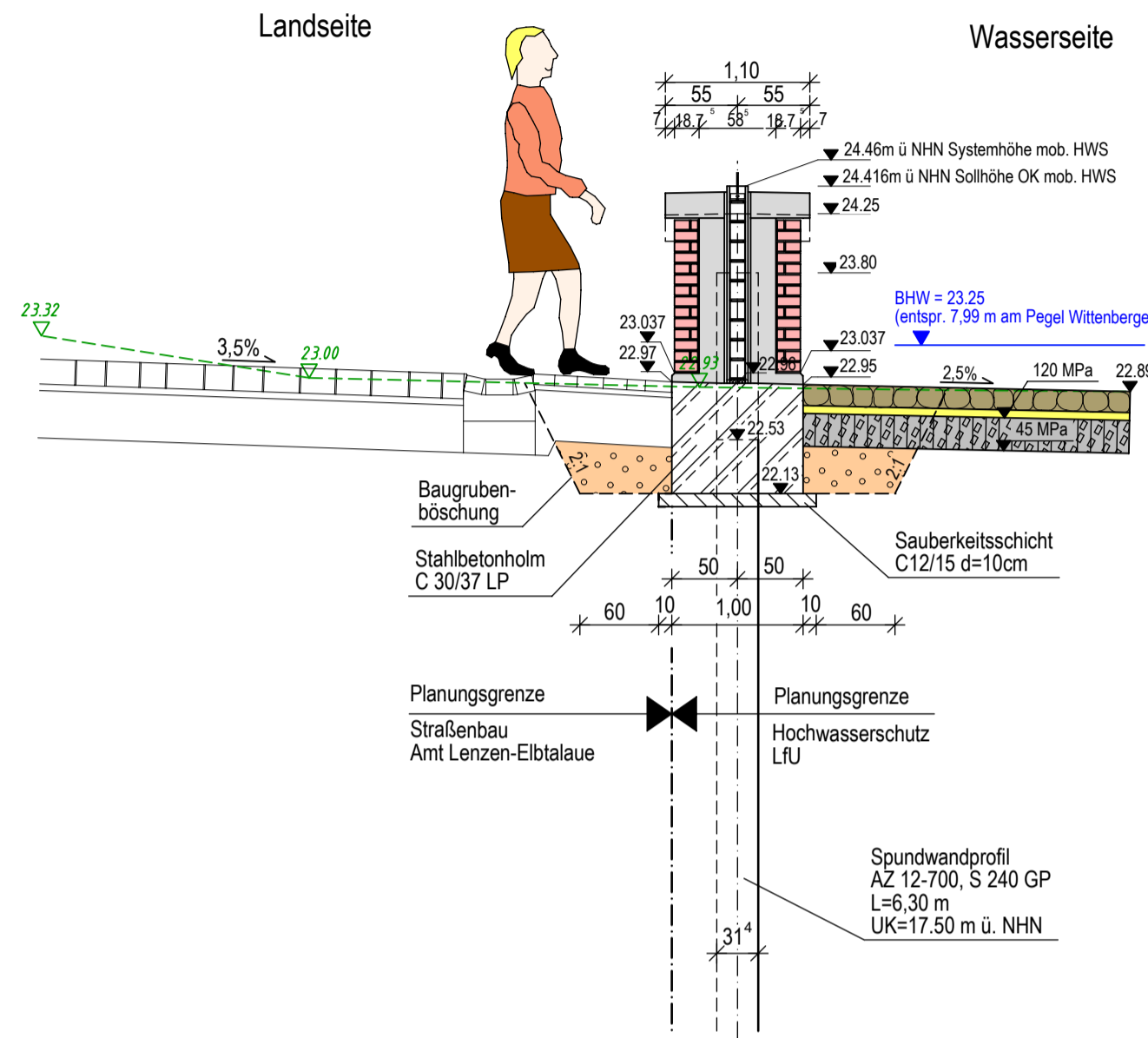


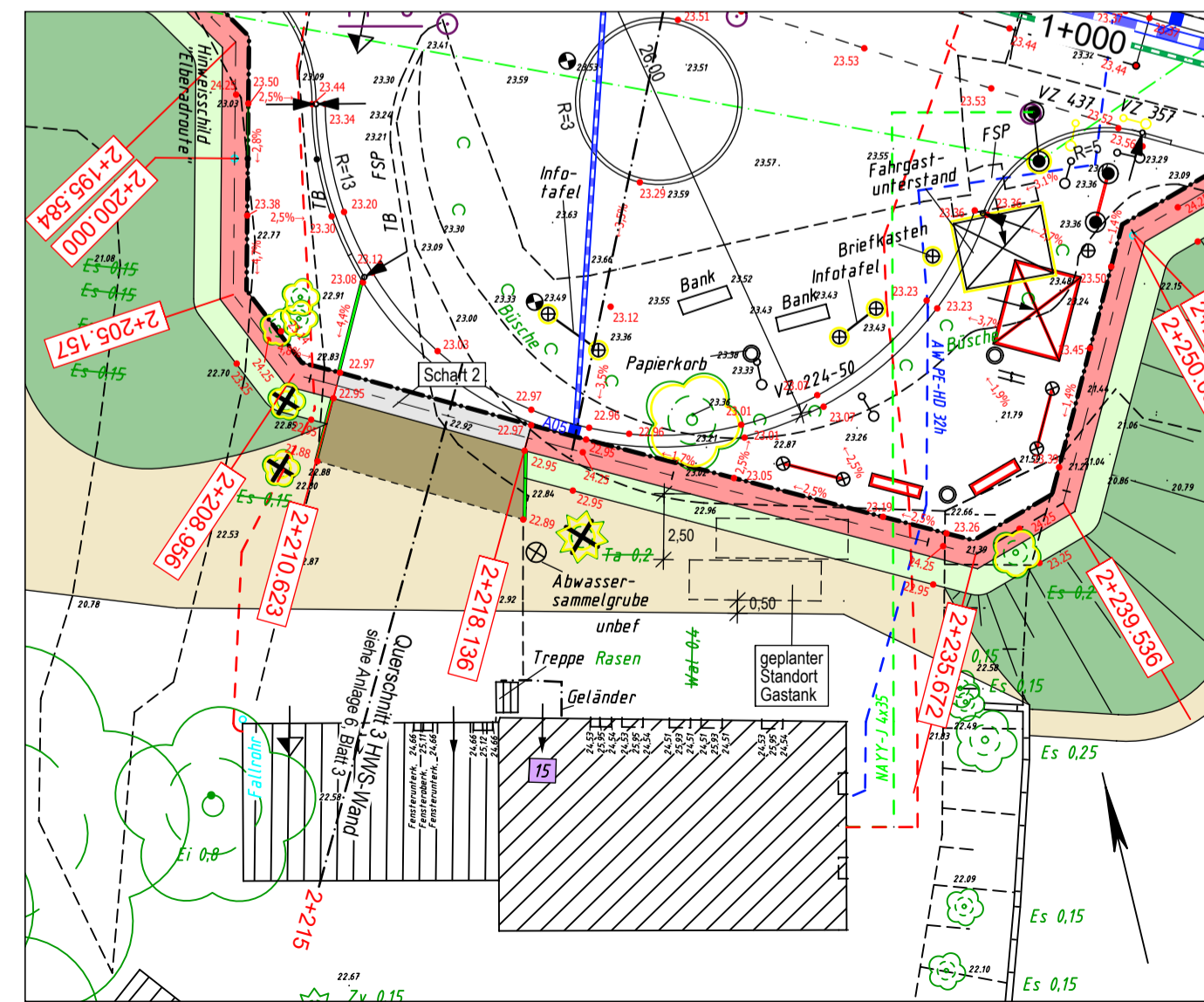
Querschnitt A - A, HWS-Wand

Darstellung: Bau-km 2+215



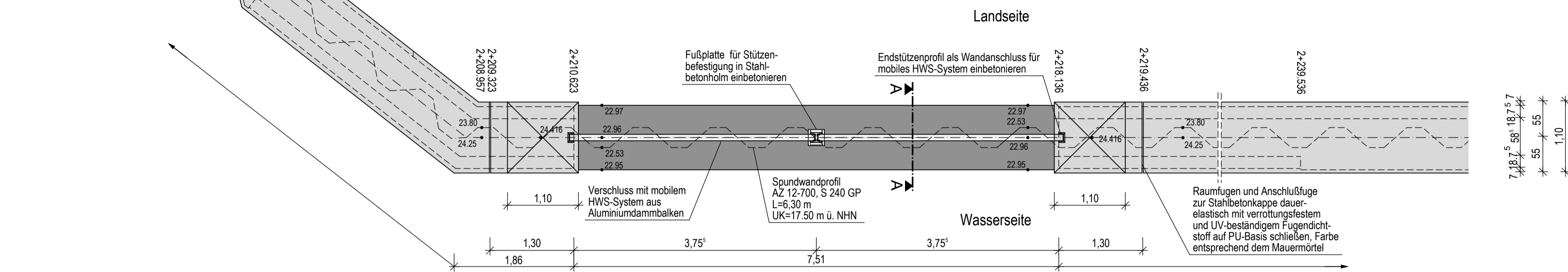
Lageplanauszug
Bereich: Am Elbdeich 15

M 1:25

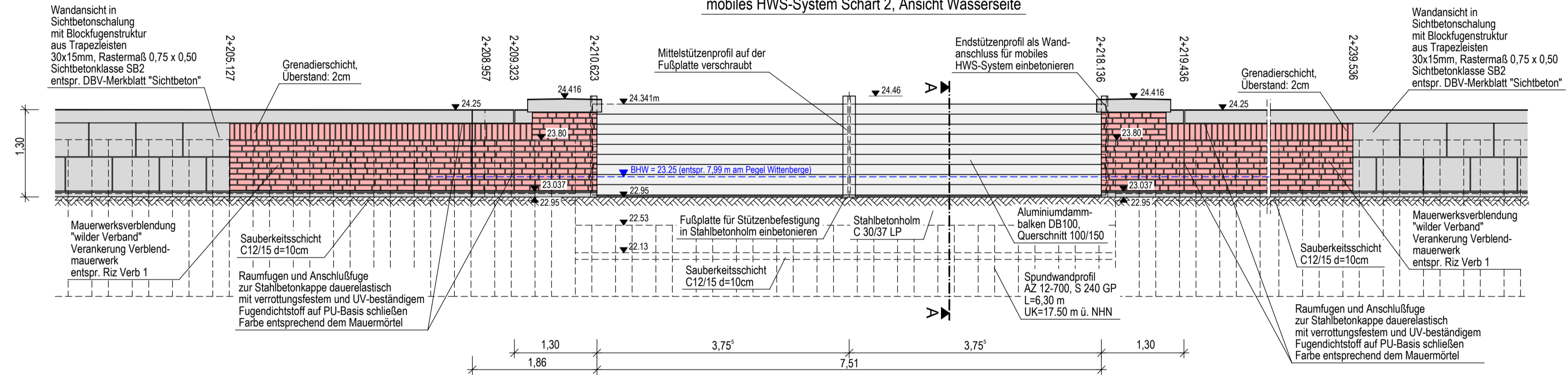


mobiles HWS-System Scharf 2, Draufsicht

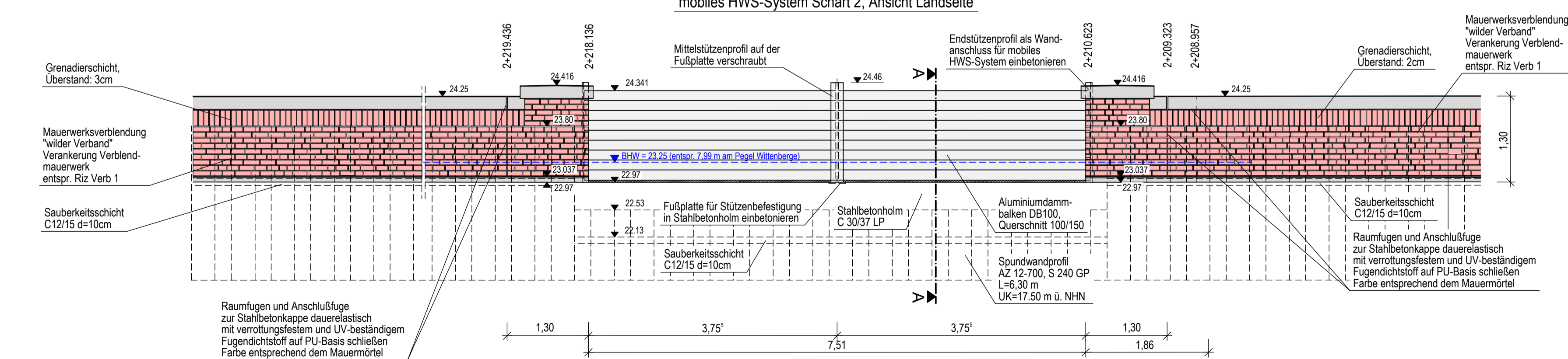
Bau-km: 2+210.623 - 2+218.136



mobiles HWS-System Scharf 2, Ansicht Wasserseite



mobiles HWS-System Scharf 2, Ansicht Landseite



Blatt

1

Nr.	Art der Änderung	Dat.	bearb.	gez.	Nr.	Art der Änderung	Dat.	bearb.	gez.
1					4				
2					5				
3					6				

Planformat:
940 x 400

Datum Zeichen

Projektbearbeitung		Proj.-Nr.:	149-TB-24	bearbeitet	28.06.2019	Be
INGENIEURBÜRO RAUCHENBERGER GmbH		Plan-Nr.:	7.4/1	gezeichnet	28.06.2019	Mei
Perleberger Str. 34, 19322 Wittenberge, Tel. 0387/762019-11 Fax: 0387/762019-18, E-Mail: info@bu-rauchenberger.de		Höhenanschluss:	DHHN 92	gemessen		
		Koordinatensystem:	ETRS89	gezeichnet		
		Proj.-Nr.:		geprüft		

LfU
Brandenburg
Referat W 21
Hochwasserschutz,
Investiver Wasserbau

Anlage: 7.4

Blatt-Nr.: 1

Reg.-Nr.:

Hochwasserschutz
Ortslage Müggendorf
Deich-km 26,690 - 27,231

Name	Datum	Unterschrift
bearbeitet		
geprüft		

Gestaltungsdetail
Maßstab: 1 : 50, 1 : 25

Entwurfs- und Genehmigungsplanung

Aufgestellt: LfU Brandenburg
Referat W 21
Hochwasserschutz, Investiver Wasserbau
Seeburger Chaussee 2
14476 Potsdam, OT Groß Glienicke