

Anlagen

Anlage 1
Lageplan



Google earth

Sichtshöhe 111,85 km

Image © 2014 GeoBasis-DE/BKG

© 2009 GeoBasis-DE/BKG

© 2014 Google

53°00'34.22" N 11°41'45.12" O Höhe 20 m

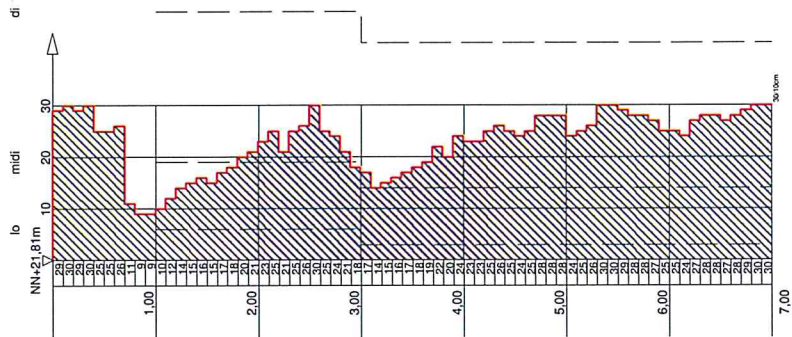
Bildaufnahme datum: 4/10/2013

Anlage 2

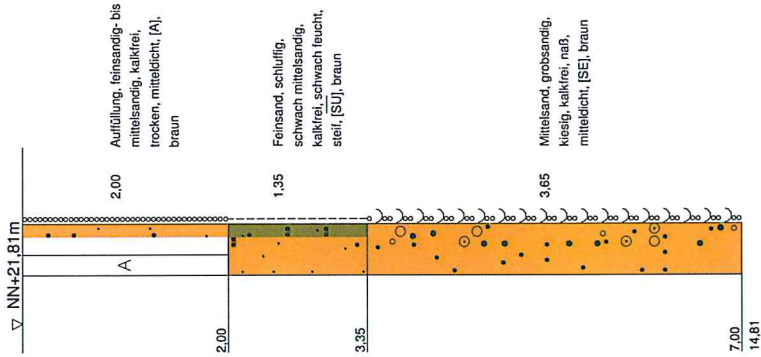
Schichtenverzeichnisse mit den Bohrprofilen



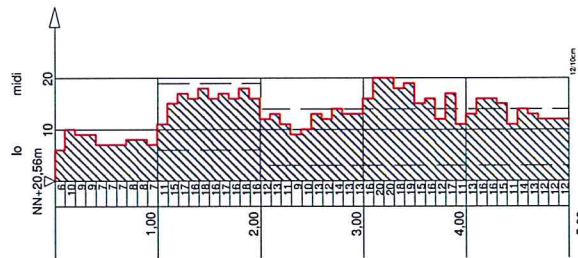
DPL 1.2



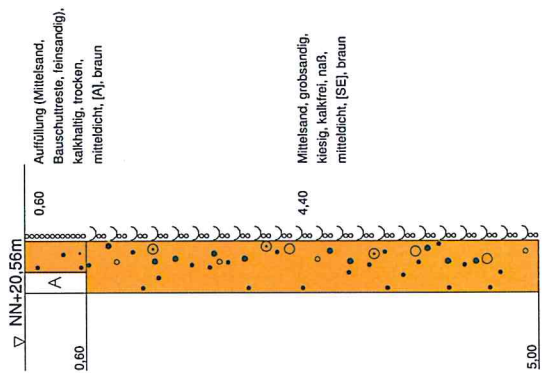
BS1.2



DPL 1.1



BS 1.1

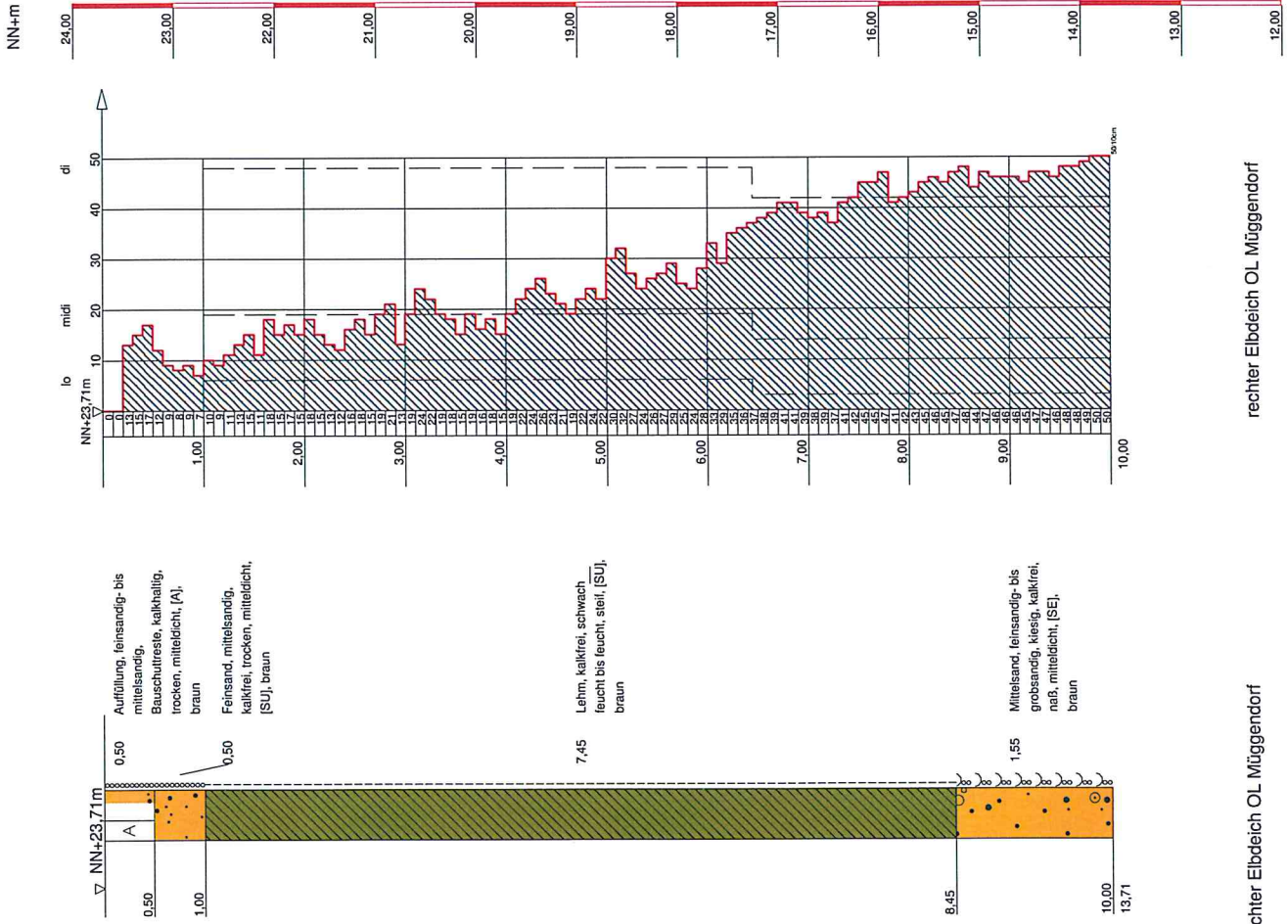


rechter Elbdeich OL Müggendorf

rechter Elbdeich OL Müggendorf

rechter Elbdeich OL Müggendorf

rechter Elbdeich OL Müggendorf



Bauvorhaben:
rechter Elbdeich
OL Müggendorf

Planbezeichnung:

Plan-Nr.:

Maßstab: 1 : 50

Bearbeiter:

Datum:

rechter Elbdeich OL Müggendorf

rechter Elbdeich OL Müggendorf

**GLI Gesellschaft für Labor- und
 Ingenieurdienstleistungen Prignitz mbH**
Zur Karthane 8
19322 Wittenberge
 Tel.: 03877/9258-0
 Fax: 03877/9258-18

NN+m

25.00

24.00

23.00

22.00

21.00

20.00

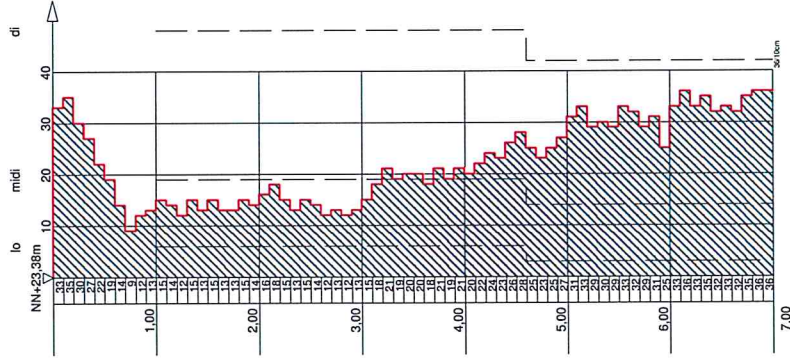
19.00

18.00

17.00

BS 1.4

DPL 1.4



0.50
A

Auffüllung, feinsandig- bis
mittelsandig, schluffig,
kalkfrei, trocken, mitteldicht,
[A]₁[SU], braun

0.50

Feinsand, mittelsandig,
kalkfrei, trocken, mitteldicht,
[SU]₁[SE], braun

6.00

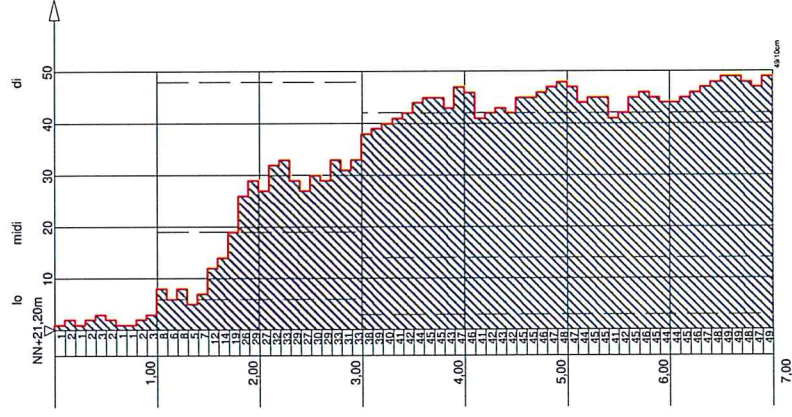
Feinsand, mittelsandig,
schluffig, lehmig, kalkfrei,
stark feucht, steif, [SU],
braun

rechter Elbeich OL Müggendorf

rechter Elbeich OL Müggendorf

BS 1.5

DPL 1.5



0.55
A

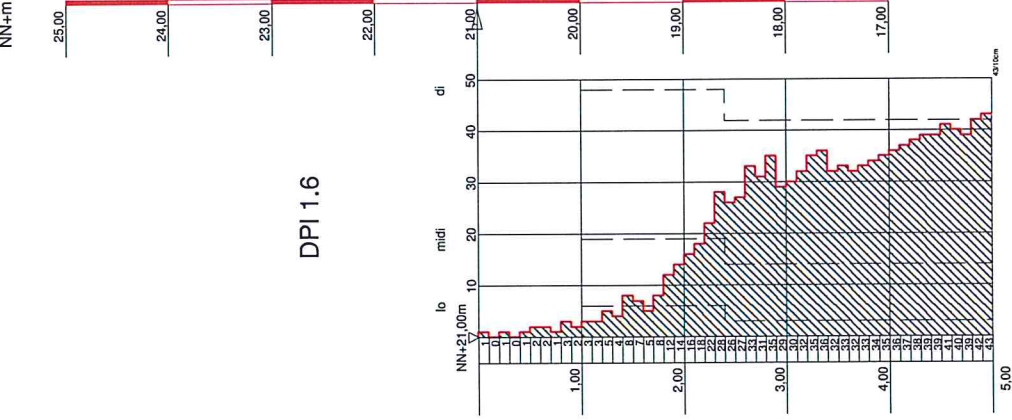
Auffüllung, feinsandig- bis
mittelsandig, kalkfrei,
trocken, mitteldicht, [A]₁[SU],
braun

6.45

Feinsand, schwach
mittelsandig, kalkfrei, naß,
mitteldicht, [SU], braun

rechter Elbeich OL Müggendorf

rechter Elbeich OL Müggendorf



BS 1.6

0.70
 Auffüllung, sandig,
 schwach humos, kalkfrei,
 trocken, locker, [A] [SU],
 braun

4.30
 Feinsand, schwach
 mittelsandig, schwach
 schluffig, kalkfrei, stark
 feucht, mitteldicht, [SU],
 braun



rechter Elbdeich OL Müggendorf

rechter Elbdeich OL Müggendorf

Bauvorhaben:
 rechter Elbdeich
 OL Müggendorf

Planbezeichnung:

Plan-Nr.:

Maßstab: 1 : 50

Bearbeiter:


Datum:

Geländ:

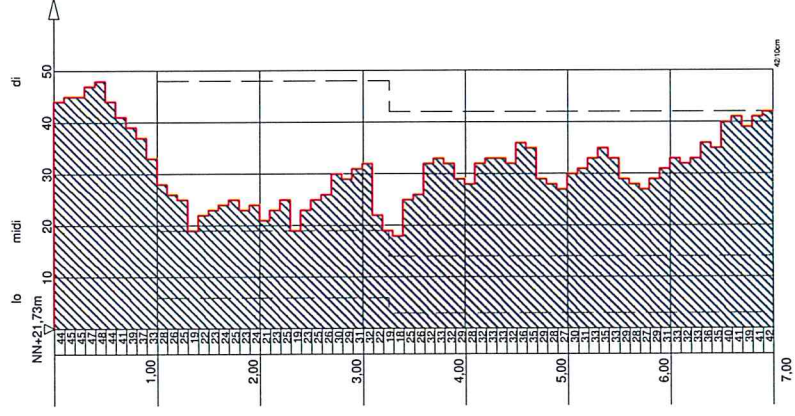
Gesehen:

Projekt-Nr.:

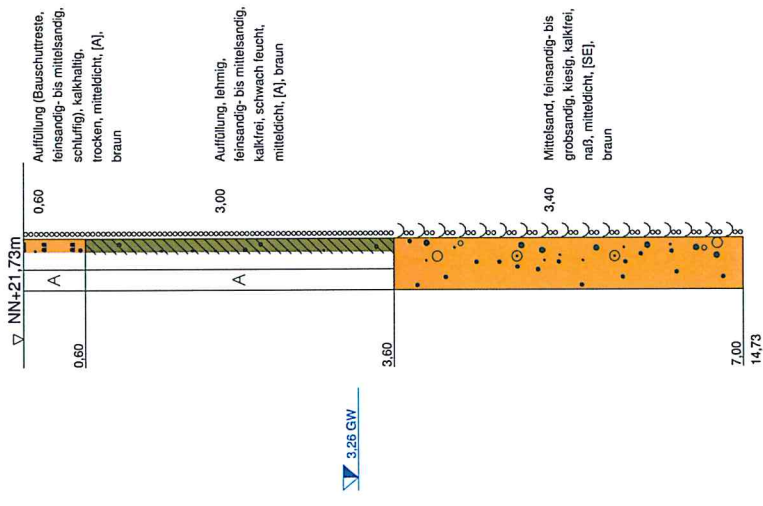
GLI Gesellschaft für Labor- und
 Ingenieurdienstleistungen Prignitz mbH
 Zur Karthane 8
 19322 Wittenberge
 Tel.: 03877/9258-0
 Fax: 03877/9258-18



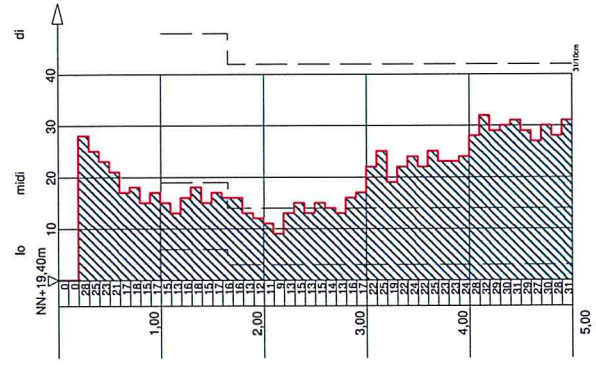
DPL 2.2



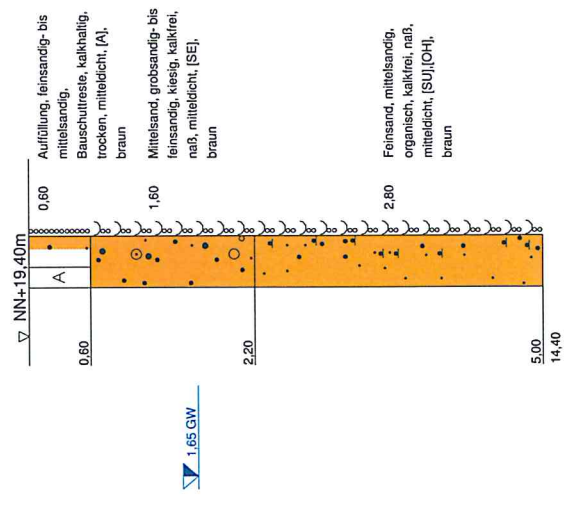
BS 2.2



DPL 2.1



BS 2.1




rechter Elbeich OL Müggendorf

rechter Elbeich OL Müggendorf

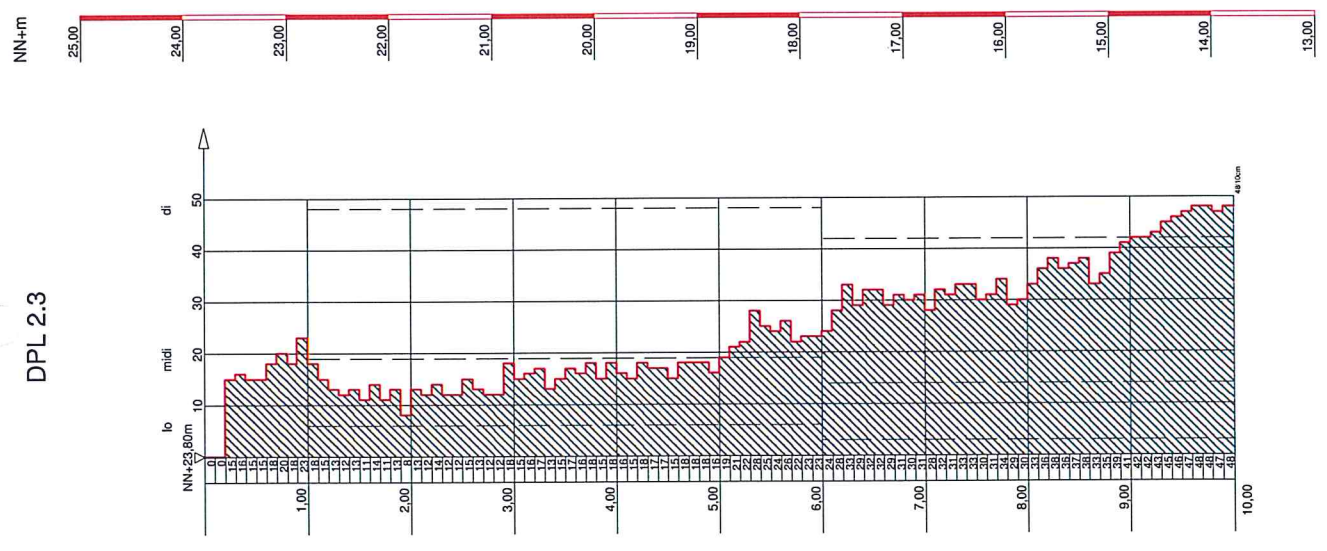
rechter Elbeich OL Müggendorf

rechter Elbeich OL Müggendorf

BS 2.3



DPL 2.3



Bauvorhaben:
rechter Elbdeich
OL Müggendorf

Planbezeichnung:

Plan-Nr:
GLI Gesellschaft für Labor- und
Ingenieurdienstleistungen Prignitz mbH
Zur Karthane 8
19322 Wittenberge
Tel.: 03877/9258-0
Fax: 03877/9258-18

Maßstab: 1 : 50
Bearbeiter:
Geändert:
Gesehen:
Projekt-Nr:

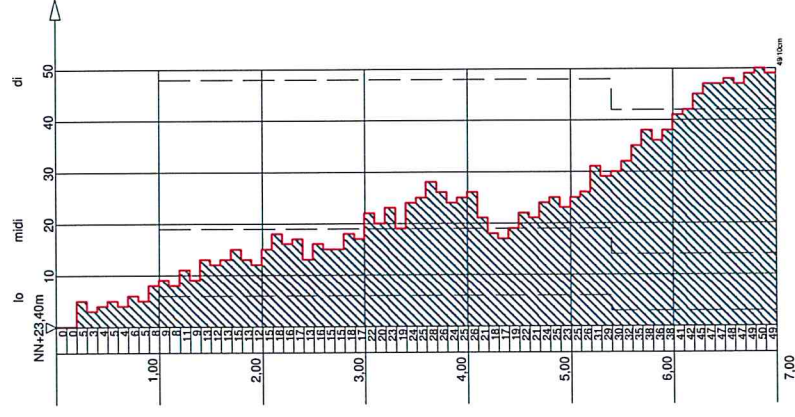

Datum:

rechter Elbdeich OL Müggendorf



DPL 2.4

BS 2.4



0,50 Auffüllung, feinsandig- bis mittelsandig, Bauschuttreste, kalkhaltig, trocken, mitteldicht, [A], braun

5,35 Feinsand, lehmig, kalkfrei, feucht bis naß, mitteldicht, [SU][SU], braun

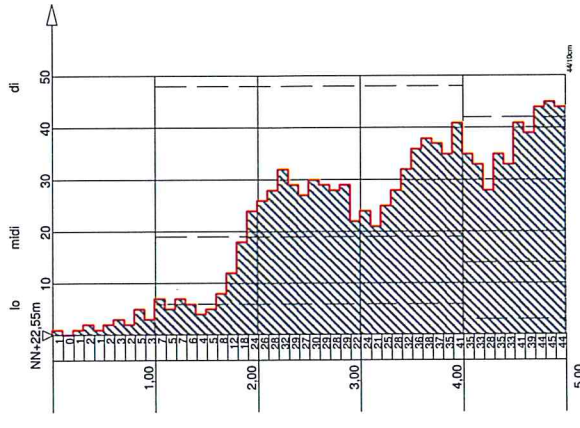
1,15 Auelehm, kalkfrei, feucht, steil, [OT], braun

rechter Elbdeich OL Müggendorf

rechter Elbdeich OL Müggendorf

BS 2.5

DPL 2.5




0,40 Auffüllung, feinsandig- bis mittelsandig, kalkfrei, trocken, mitteldicht, [A],[SU], braun

4,40 Feinsand, lehmig, kalkfrei, stark feucht bis naß, mitteldicht, [SU], braun

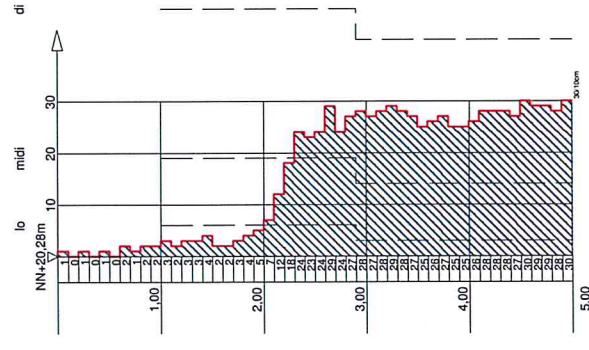
0,20 Mittelsand, grobsandig, kiesig, kalkfrei, naß, mitteldicht, [SE], grau

rechter Elbdeich OL Müggendorf

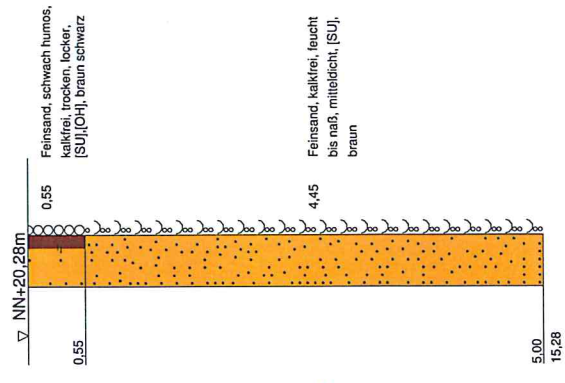
rechter Elbdeich OL Müggendorf



DPL 2.6



BS 2.6



2.87 GW

rechter Elbdeich OL Müggendorf

rechter Elbdeich OL Müggendorf

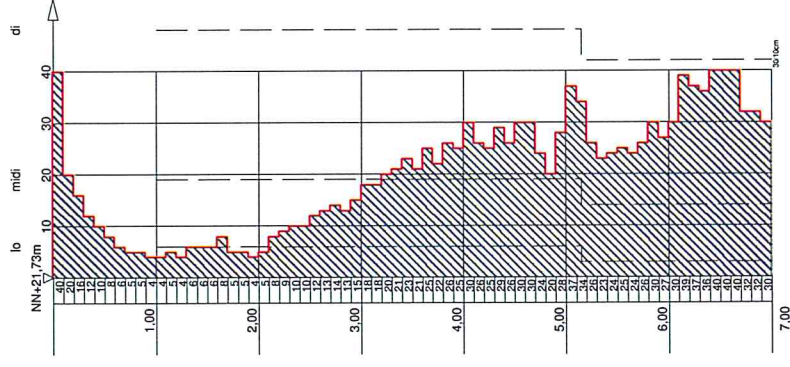
Bauvorhaben:
rechter Elbdeich
OL Müggendorf

Planbezeichnung:

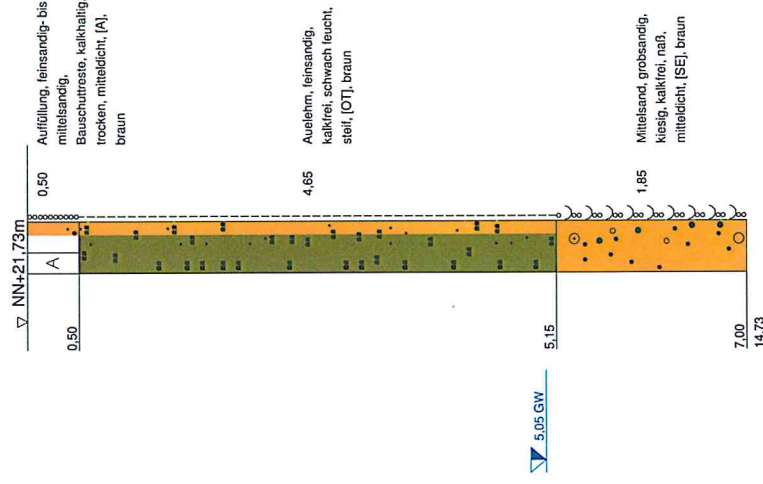
Plan-Nr.:	Maßstab: 1 : 50
GLI Gesellschaft für Labor- und Ingenieurdienstleistungen Prignitz mbH Zur Karthane 8 19322 Wittenberge Tel.: 03877/9258-0 Fax: 03877/9258-18	Bearbeiter:
	Datum:
	Geändert:
	Gesehen:
	Projekt-Nr.:



DPL 3.2



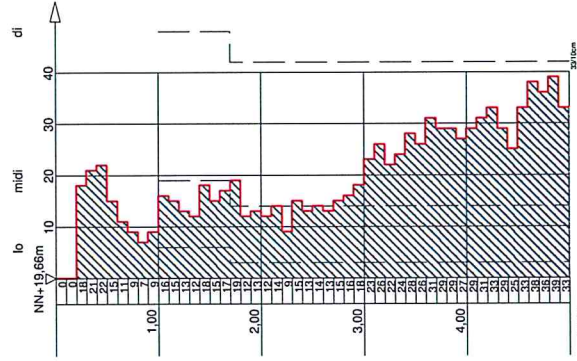
BS 3.2



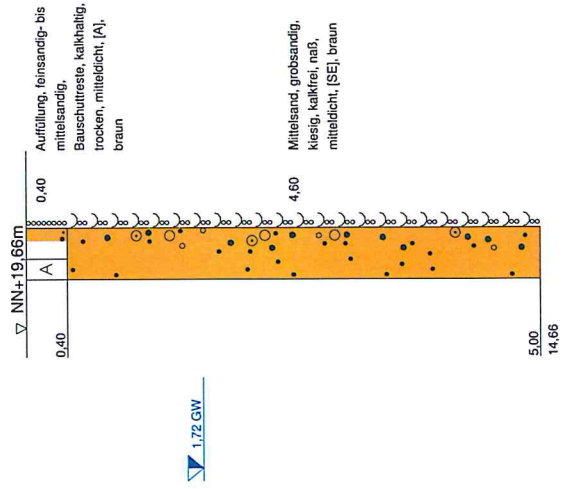
rechter Elbdeich OL Müggendorf

rechter Elbdeich OL Müggendorf

DPL 3.1



BS 3.1



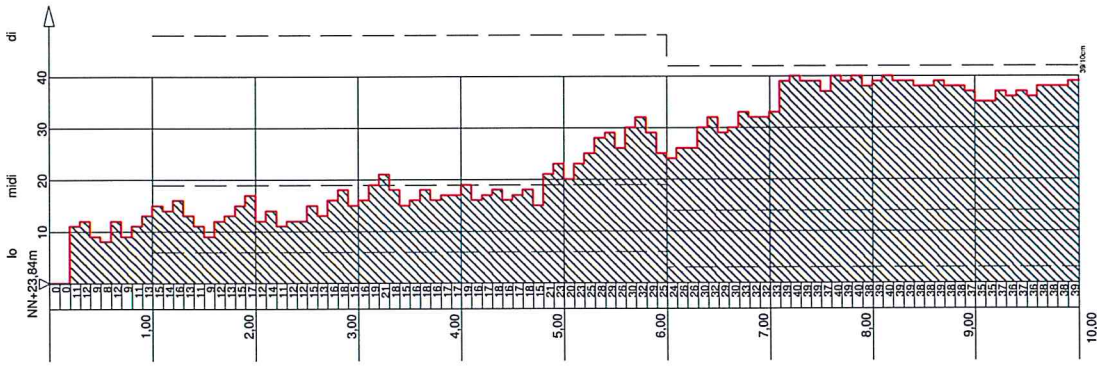
rechter Elbdeich OL Müggendorf

rechter Elbdeich OL Müggendorf

BS 3.3

DPI 3.3

NN+m



0.50
 Auffüllung, feinsandig- bis
 mittelsandig,
 Bauschluffreste, kalkhaltig,
 trocken, mitteldicht, [A],
 braun

2.75
 Lehm, feinsandig- bis
 mittelsandig, kalkfrei,
 trocken, mitteldicht, [SU],
 braun

4.65
 Auelehm, kalkfrei, schwach
 feucht, steif, [OT], braun

2.10
 Mittelsand, grobsandig,
 kiesig, kalkfrei, naß,
 mitteldicht, [SE], braun

▽ NN+23,84m

0.50

3.25

7.90

10.00

13.84



rechter Elbdeich OL Müggendorf

rechter Elbdeich OL Müggendorf

Bauvorhaben:
rechter Elbdeich
OL Müggendorf

Planbezeichnung:

Plan-Nr.:

Maßstab: 1 : 50

Bearbeiter:	Datum:
Geändert:	
Gesehen:	
Projekt-Nr.:	

**GLI Gesellschaft für Labor- und
 Ingenieurdienstleistungen Prignitz mbH**
Zur Karthane 8
19322 Wittenberge
 Tel.: 03877/9258-0
 Fax: 03877/9258-18

NN+m

25.00

24.00

23.00

22.00

21.00

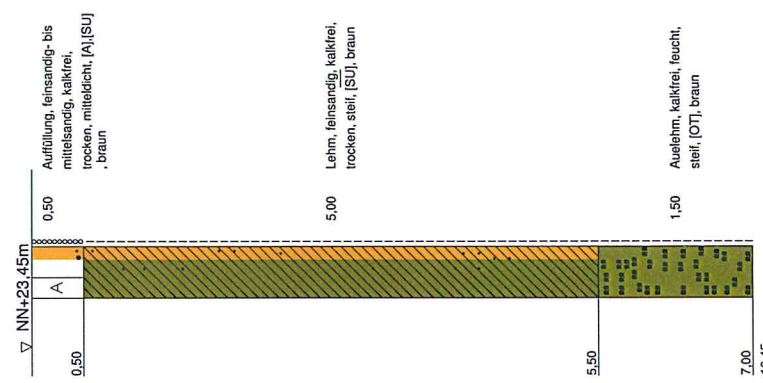
20.00

19.00

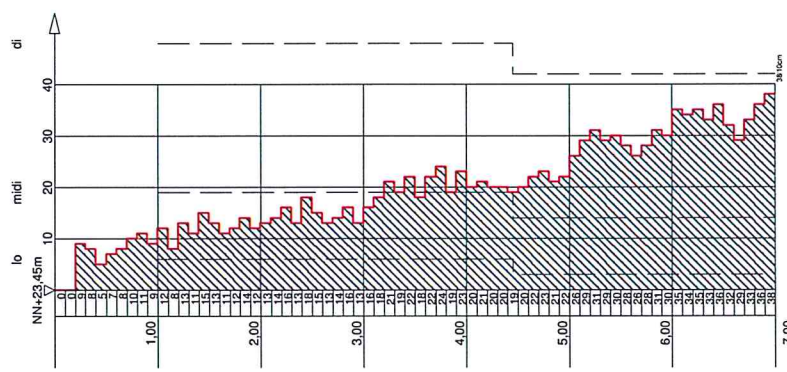
18.00

17.00

BS 3.4



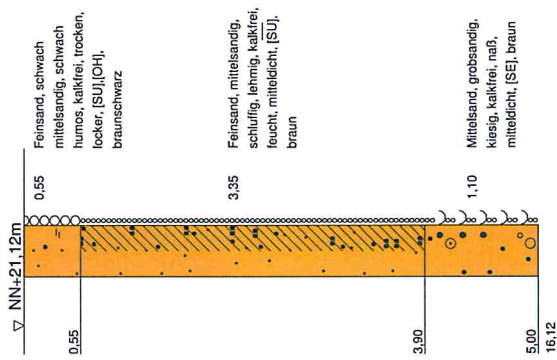
DPL 3.4



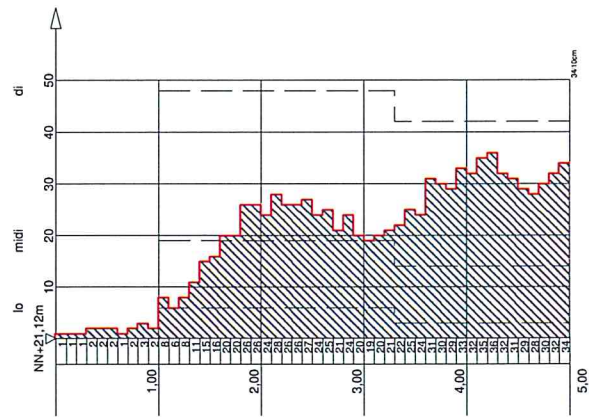
rechter Elbeich OL Müggendorf

rechter Elbeich OL Müggendorf

BS 3.5



DPL 3.5



rechter Elbeich OL Müggendorf

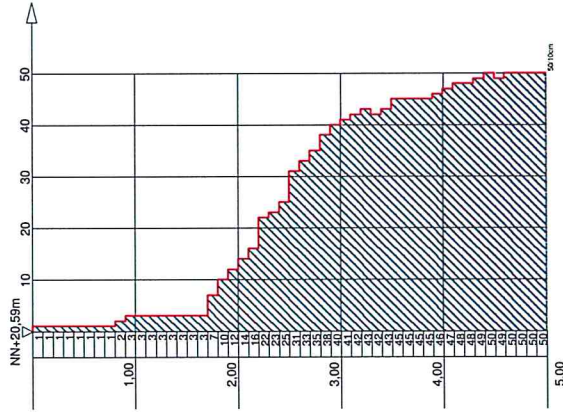
rechter Elbeich OL Müggendorf

rechter Elbeich OL Müggendorf

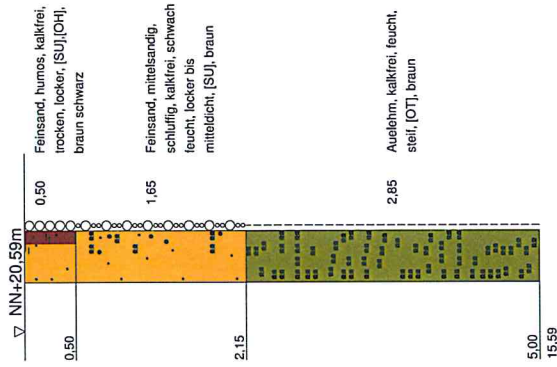
NN+m



DPL 3.6



BS 3.6



Bauvorhaben:
rechter Elbdeich
OL Müggendorf

Planbezeichnung:

Plan-Nr.:

Maßstab: 1 : 50

Bearbeiter:

Datum:

GLI Gesellschaft für Labor- und
Ingenieurdienstleistungen Prignitz mbH
Zur Karthane 8
19322 Wittenberge
Tel.: 03877/9258-0
Fax: 03877/9258-18

Geändert:

Gesehen:

Projekt-Nr.:

rechter Elbdeich OL Müggendorf

rechter Elbdeich OL Müggendorf

NN+m

23.00

22.00

21.00

20.00

19.00

18.00

17.00

16.00

23.00

22.00

21.00

20.00

19.00

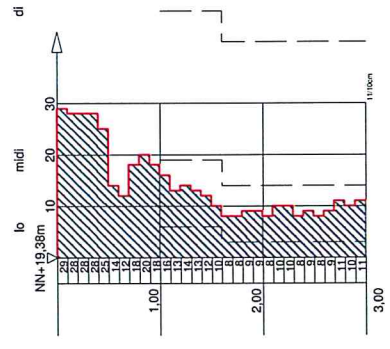
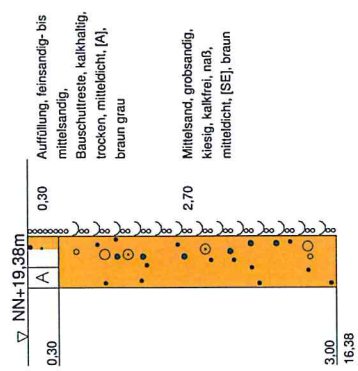
18.00

17.00

16.00

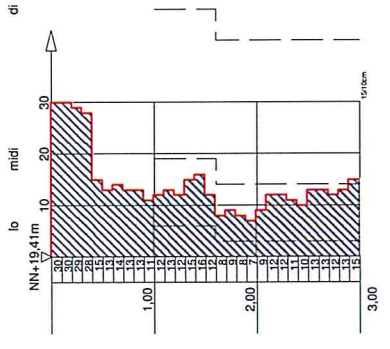
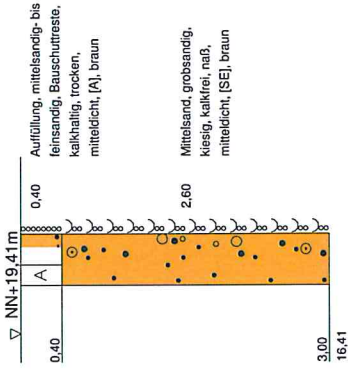
BS 4.1

DPL 4.1



BS 4.2

DPL 4.2



rechter Elbdeich OL Müggendorf

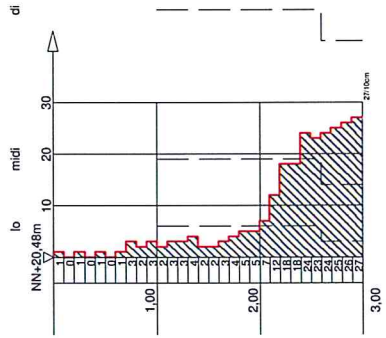
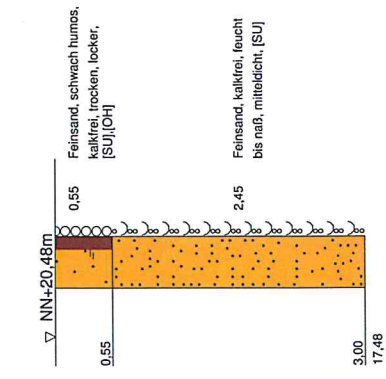
rechter Elbdeich OL Müggendorf

rechter Elbdeich OL Müggendorf

rechter Elbdeich OL Müggendorf

BS 4.3

DPL 4.3

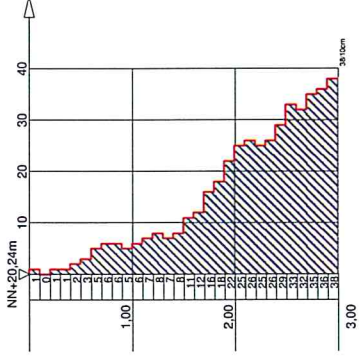
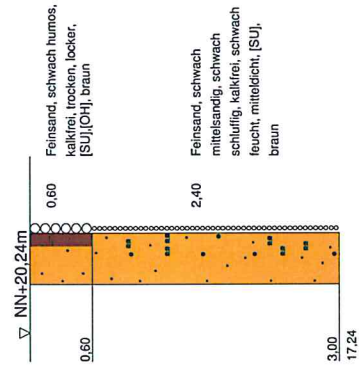


rechter Elbdeich OL Müggendorf

rechter Elbdeich OL Müggendorf

BS 4.4

DPL 4.4



rechter Elbdeich OL Müggendorf

rechter Elbdeich OL Müggendorf