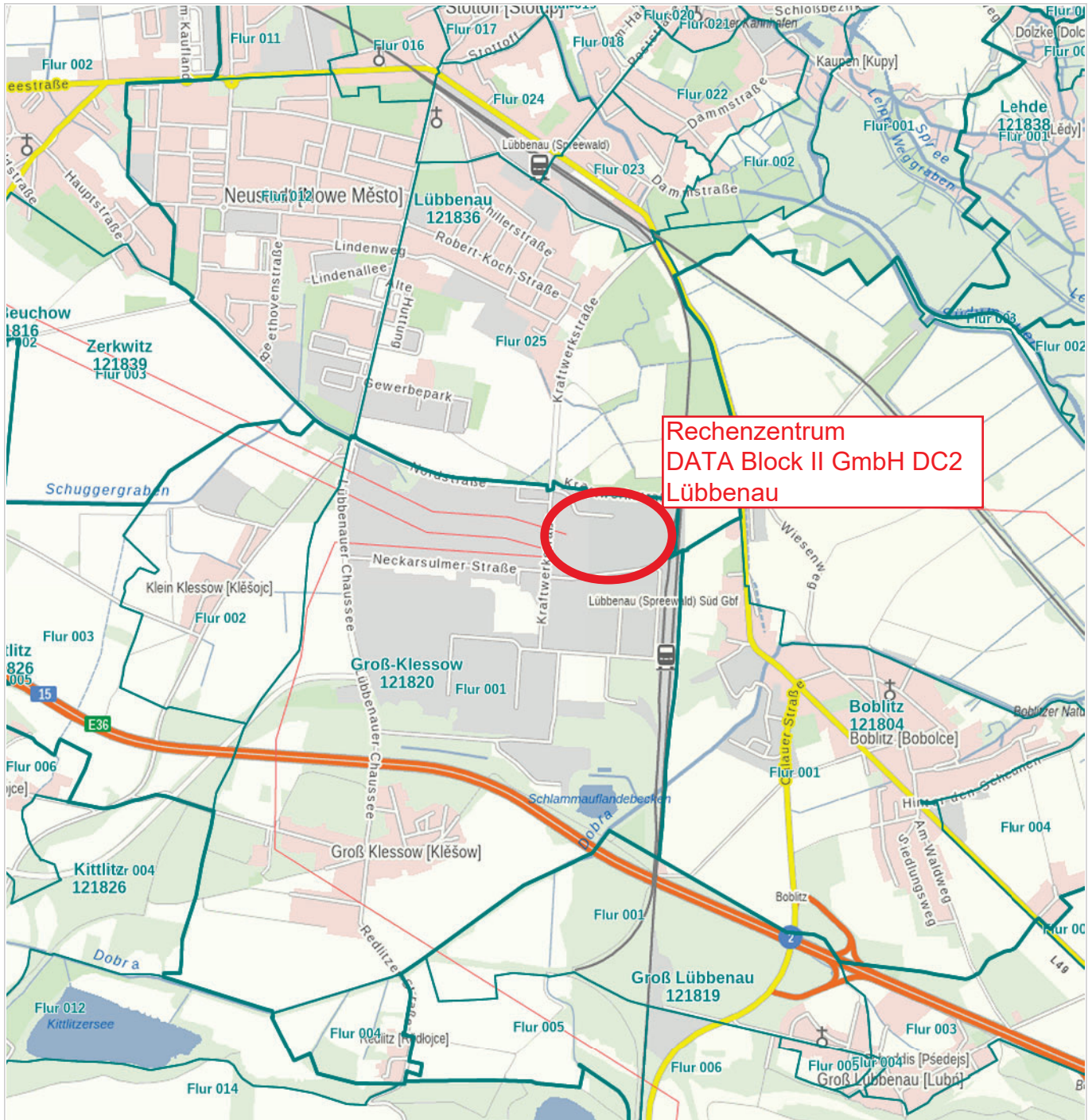


2.1 Topographische Karte 1:25 000

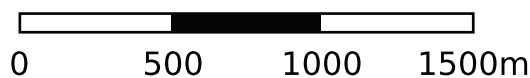
Anlagen:

- 2.1_LUB_Topkarte_25000_A4_Druck.pdf

E:430660.08, N:5746875.54



E:426179.80, N:5742227.69



Dieser Kartenauszug stellt keine rechtsverbindliche Auskunft dar und darf nicht als amtlicher Auszug verwendet werden.
 Geobasisdaten der LGB: © GeoBasis-DE/LGB, dl-de/by-2-0; für Geofachdaten sind die jeweiligen Nutzungsbedingungen der Anbieter zu beachten.
 Ihr Ansprechpartner für Fragen zur Nutzung der Geobasisdaten (Kartengrundlagen) ist die Landesvermessung und Geobasisinformation Brandenburg
kundenservice@geobasis-bb.de, Tel: 0331/8844-123

2.3 Liegenschaftskarte

Siehe Bauvorlagen in Kapitel 12

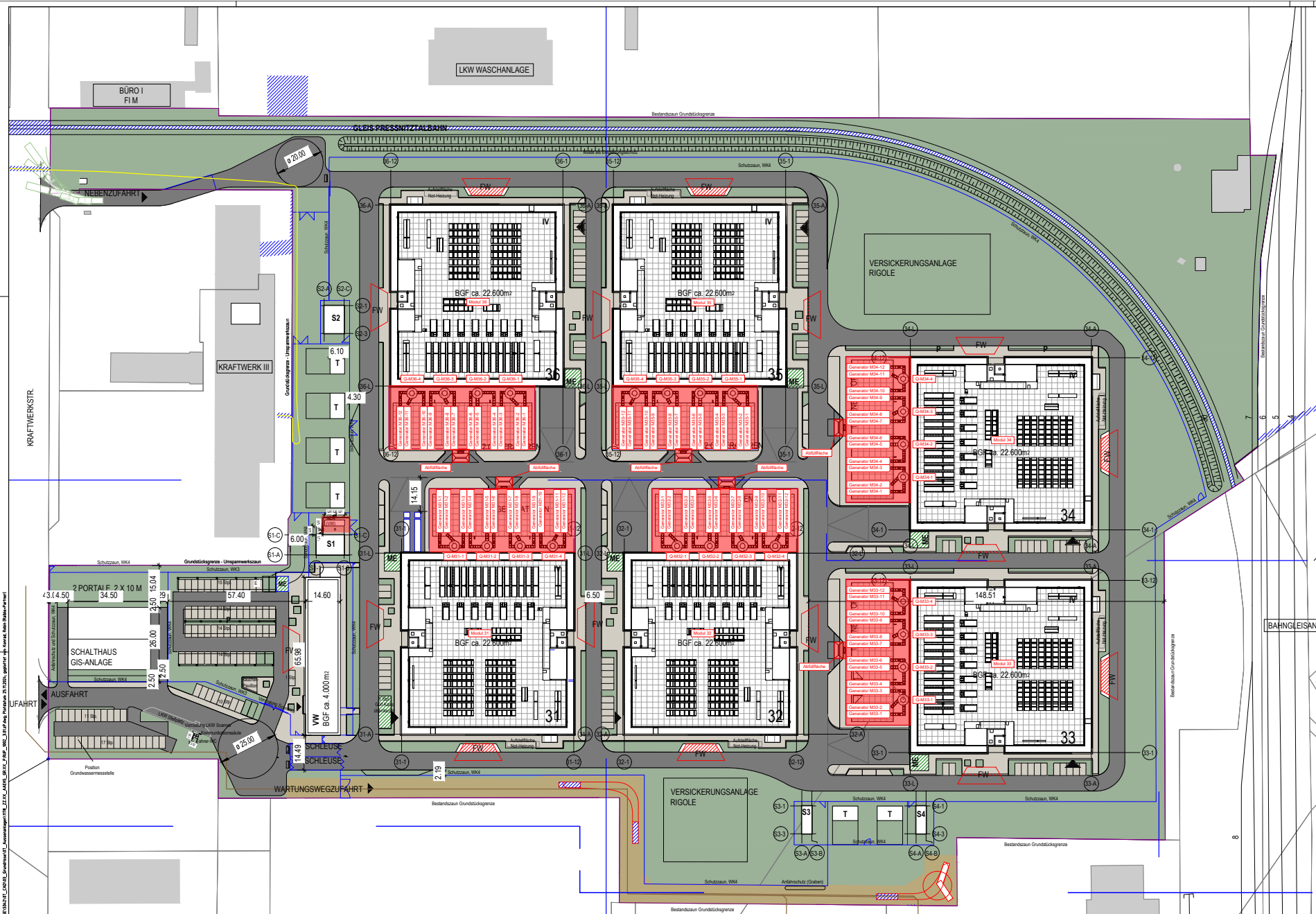
2.3.1 Flurstücknachweis

Siehe Bauvorlagen in Kapitel 12

2.4 Werkslage- und Gebäudeplan

Anlagen:

- 2.4_LUB_Übersichtsplan_gesamt_A1.pdf



PLANINDEX

UNR	ABWKS	BAWKS	BRWKS	EWKS	FLWKS	FRWKS	GRWKS	HAWKS	INWKS	PROZT
1178	ZZ	XX	AA	EHS	GR	XX	P	RUP	100Z	
01	LP3 - ENTWURF					3		zur Prüfung	zP	

DC2 - LUB SIT RZ-MODUL
 Projektphase

SCHWARZ

Schwarz Immobilien Service GmbH & Co. KG
 Hiltbergstraße 1
 41172 Neckarholde

TTSP
 TTSP-Group
 Planungsgesellschaft mbH
 Haveler Landstraße 181-185
 60314 Frankfurt am Main

Campus - Übersichtsplan
 NEA-Anlagen

RAIBLE PARTNER
 Raible & Partner
 GmbH & Co. KG
 Systemstraße 18
 41172 Neckarholde

6/6

1:500

6910

01.c\laae { KFI BEI EGG AX\A.ä } KFAO.c\laae anOSurfi faI

II.15 - Bestehende
 Leitung DW 250