










Legende

-  WKA in Betrieb
-  WKA Planung
-  Wirkzone 1 - 15 fache Anlagenhöhe (3.577,5 m)
-  Gehölzlinie









Denkmale

-  Gutsanlage / Herrenhaus
-  Kasernenanlage
-  Kirche
-  Wohnhaus / Schule
-  Mühle

Erholung und Freizeit

-  Pferdesport
-  Angeln
-  Radwege

Vorbelastungen des Landschaftsbildes

-  Funkmast
-  Schornstein
-  Stallanlage
-  PV-Anlagen
-  Bundesstrasse
-  Landesstrasse
-  Eisenbahntrasse
-  Hochspannungleitung

UVP-Bericht Windpark Mark Landin

Karte 3: Landschaftsbildelemente, Baudenkmale und Erholungsnutzung

Maßstab in A3
1:32.000

April 2019

planthing GbR
Büro für Landschaftsplanung

Eisenbahnstraße 6
16909 Wittstock

