





Legende

-  geplante WEA V162-5,6 MW, NH 169 m(ChT) mit Rotorüberbauung RA = 81,12 m
-  Kranstellfläche
-  Zuwegung
-  Windeignungsgebiet EG 24

Kartgrundlage: T-291-14
 ALK Landesvermessung und Geobasisinformation Brandenburg
 Maßstab: ohne

Windpark Blankenberg		
Übersichtskarte		
SAB Projektentwicklung GmbH & Co. KG Berliner Platz 1, 25524 Itzehoe		
	Datum:	Name:
Bearb.:	24.07.2019	AG
Bearb.:	15.06.2021	AG
Bearb.:	06.07.2021	AG
Bearb.:		
Geprüft.:		
Plannummer:		