Projektinformationen

- Anbindungspunkt
- Netzkopplungspunkt
- SP / Stationierungspunkt (Kilometrierung)
- Potentielle Trassenache
- Bestandsleitung ONTRAS

Trassenkorridorsegmente (TKS)

- DN600
- DN600 oder DN400
- DN400

- Blattschnitt

Administrative Grenzen

- Gemeinde-/ Stadtbezirksgrenze

- Messstelle Oberflächenwasserkörper [1]
- Oberflächenwasserkörper [1]
- Gewässer [1, 2]
- Oberflächenwasserkörper [1]
- Gewässerfläche [1, 2]

- Vorsorgegebiet Grundwasser [3]
- Grundwasserkörper [4]
- Grundwasserabhängige Landökosysteme [5]

Wasserschutzgebiete [6]

- Zone I
- Zone II
- Zone III; Zone III A; Zone III B
- Grundwassernahe Standorte (Flurabstand ≤ 2 m) [7]

Quellen:
[1] © WasserBLIcK/BfG und Zuständige Behörden der Länder, 2020
[2] Umweltatlas Berlin / Gewässerkarte
[3] LaPro Beschlussfassung: Naturhaushalt/Umweltschutz (Programmplan)
[4] Groundwater Body for WFD, WasserBLIcK / BFG und FGG Elbe, 2016-2021
[5] Umweltatlas Berlin / Grundwasserabhängige Ökosysteme (Umweltatlas)
LfU, W15 / Grundwasseranhängige Landökosysteme für den
3. Bewirtschaftungsplan der EU-Wasserrahmenrichtlinie
[6] Brandenburg: Landesamt für Umwelt, 2018
WSG Berlin: Geoportal Berlin, Umweltatlas Ausgabe 2009
[7] Umweltatlas Berlin / Flurabstand des Grundwassers 2009 differenziert
LfU / Grundwasserflurabstand für den oberen genutzten Grundwasserleiter
des Landes Brandenburg, 20.06.2013

Zukunftsnetz Nordwest
Verfahrensunterlagen zum Raumordnungsverfahren
Unterlage F - Fachbeitrag Wasserrahmenrichtlinie

ontras Gastransport GmbH
NEL GASTRANSPORT GMBH
VATTENFALL

Wasserrahmenrichtlinie			Maßstab 1: 25.000	Anlage F 2
	Datum	Name	Ausgabeformat: DIN A3	Legende
Bearb.	25.10.2021	Plagge	0 250 500 Meter	
Gepr.	27.10.2021	Hüsges		
Freig.	29.10.2021	Angermaier		
Stand	22.10.2021			

Ing.- und Planungsbüro LANGE GbR
Carl-Peschken-Str. 12
47441 Moers
Tel.: +49 2841 7905 - 0
Fax: +49 2841 7905 - 55
Email: info@langegbr.de
www.langegbr.de

© Bundesamt für Kartographie und Geodäsie 2021, Datenquellen: http://sg.geodatenzentrum.de/web_public/Datenquellen_TopPlus_Open.pdf

J:\Arcgis\Projekte\vareu\layout\ROV\ROV_Unterlage\Unterlage_F_WRRL\ZukNW_ROV_F_2_WRRL_Anlage02_Wasserrahmenrichtlinie_Legende.mxd

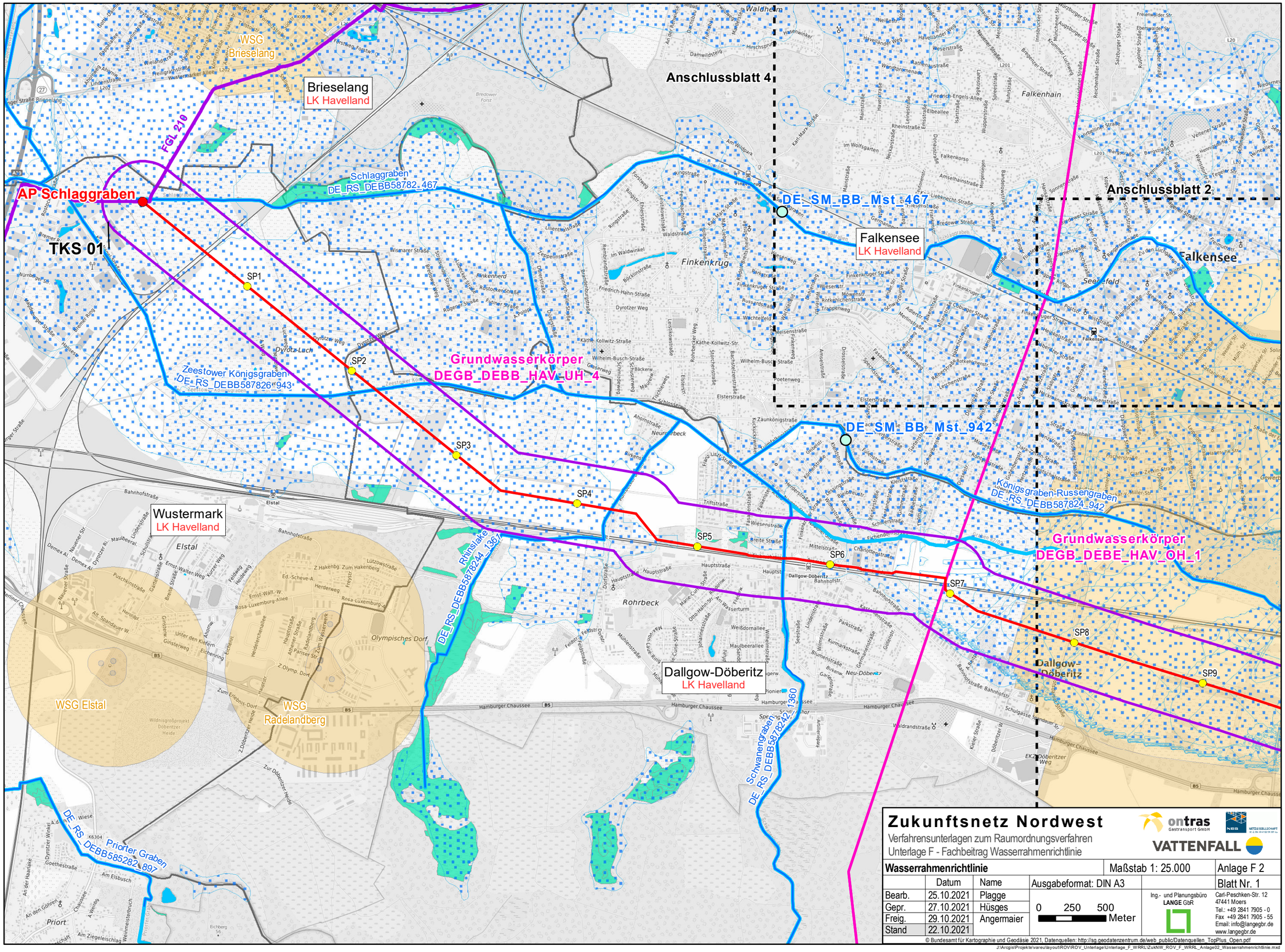
Anschlussblatt 4
Anschlussblatt 2
Brieselang
LK Havelland
WSG Brieselang
FGL 210
AP Schlaggraben
TKS 01
Schlaggraben
DE_RS_DEBB58782_467
DE_SM_BB_Mst_467
Falkensee
LK Havelland
Falkensee
Falkenhain
Finkenkrug
SP1
SP2
SP3
SP4
SP5
SP6
SP7
SP8
SP9
Grundwasserkörper
DEGB_DEBB_HAV_UH_4
Zeestower Königsgraben
DE_RS_DEBB587826_943
DE_SM_BB_Mst_942
Königsgraben-Russengraben
DE_RS_DEBB587824_942
Grundwasserkörper
DEGB_DEBE_HAV_OH_1
Wustermark
LK Havelland
Elstal
Rohrbeck
Dallgow-Döberitz
LK Havelland
Dallgow-Döberitz
Olympisches Dorf
Rhinslake
DE_RS_DEBB587824_1361
Schwanengraben
DE_RS_DEBB587824_1360
WSG Elstal
WSG Radelandberg
Priorter Graben
DE_RS_DEBB585282_897
Priort
Zukunftsnetz Nordwest
Verfahrensunterlagen zum Raumordnungsverfahren
Unterlage F - Fachbeitrag Wasserrahmenrichtlinie
ontras Gastransport GmbH
VATTENFALL
Wasserrahmenrichtlinie
Maßstab 1: 25.000
Anlage F 2
Blatt Nr. 1
Datum
Name
Bearb. 25.10.2021 Plagge
Gepr. 27.10.2021 Hüsges
Freig. 29.10.2021 Angermaier
Stand 22.10.2021
Ausgabeformat: DIN A3
0 250 500 Meter
Ing.- und Planungsbüro LANGE GbR
Carl-Peschken-Str. 12
47441 Moers
Tel.: +49 2841 7905 - 0
Fax +49 2841 7905 - 55
Email: info@langegbr.de
www.langegbr.de
© Bundesamt für Kartographie und Geodäsie 2021, Datenquellen: http://sg.geodatenzentrum.de/web_public/Datenquellen_TopPlus_Open.pdf
J:\Arcgis\Projekte\arcu\layout\ROV\ROV_Unterlage\Unterlage_F_WRRL\ZukNW_ROV_F_WRRL_Anlage02_Wasserrahmenrichtlinie.mxd

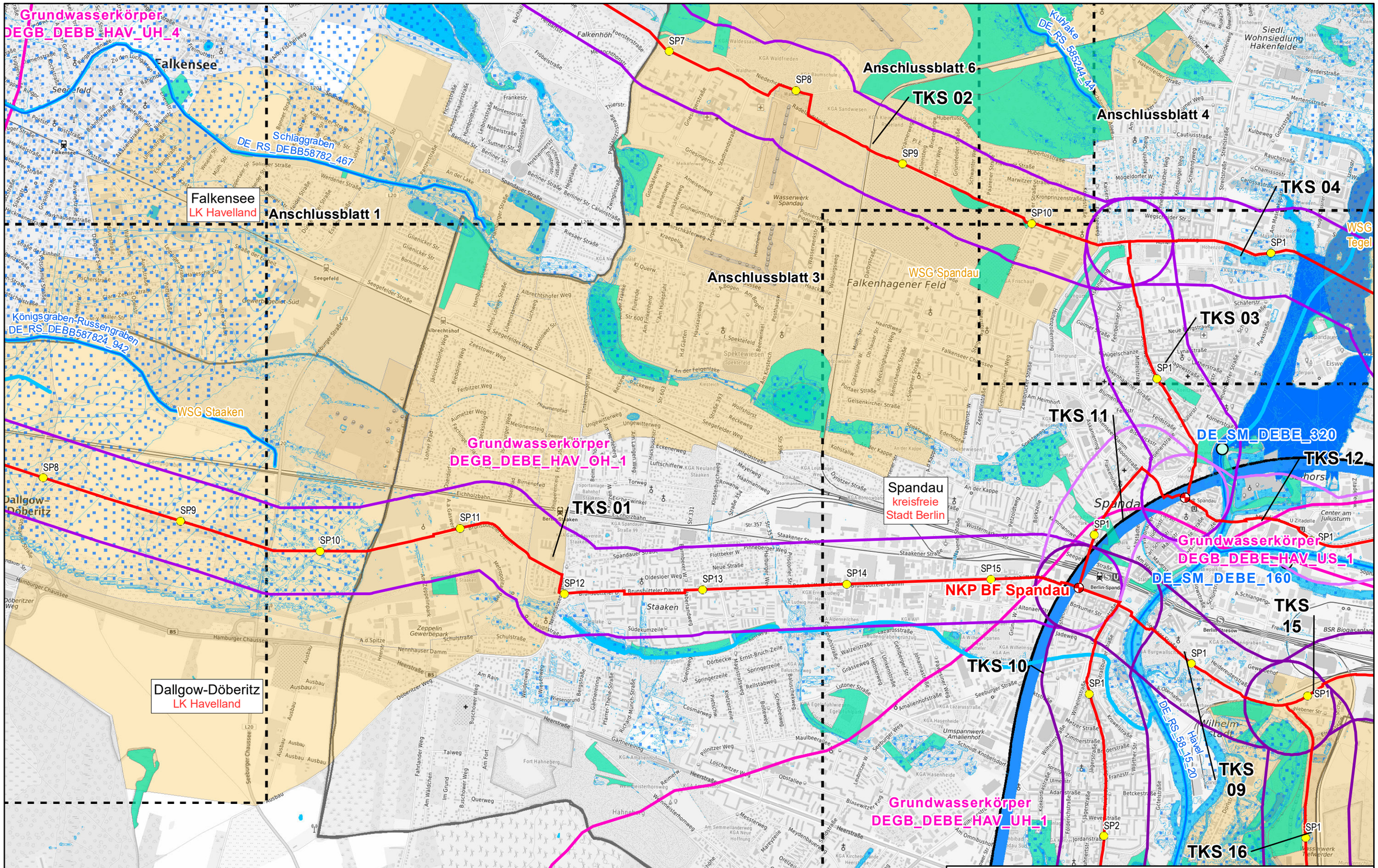

Zukunftsnetz Nordwest

Verfahrensunterlagen zum Raumordnungsverfahren
Unterlage F - Fachbeitrag Wasserrahmenrichtlinie

ontras Gastransport GmbH
NBG Netzgesellschaft
VATTENFALL

Wasserrahmenrichtlinie			Maßstab 1: 25.000	Anlage F 2
	Datum	Name	Ausgabeformat: DIN A3	Blatt Nr. 2
Bearb.	25.10.2021	Plagge	0 250 500 Meter	
Gepr.	27.10.2021	Hüsges		
Freig.	29.10.2021	Angermaier		
Stand	22.10.2021			

Ing.- und Planungsbüro LANGE GbR
Carl-Peschken-Str. 12
47441 Moers
Tel.: +49 2841 7905 - 0
Fax +49 2841 7905 - 55
Email: info@langegbr.de
www.langegbr.de

© Bundesamt für Kartographie und Geodäsie 2021, Datenquellen: http://sg.geodatenzentrum.de/web_public/Datenquellen_TopPlus_Open.pdf

J:\Argis\Projekte\wareu\layout\ROV\ROV_Unterlage\Unterlage_F_WRRL\ZukNW_ROV_F_WRRL_Anlage02_Wasserrahmenrichtlinie.mxd

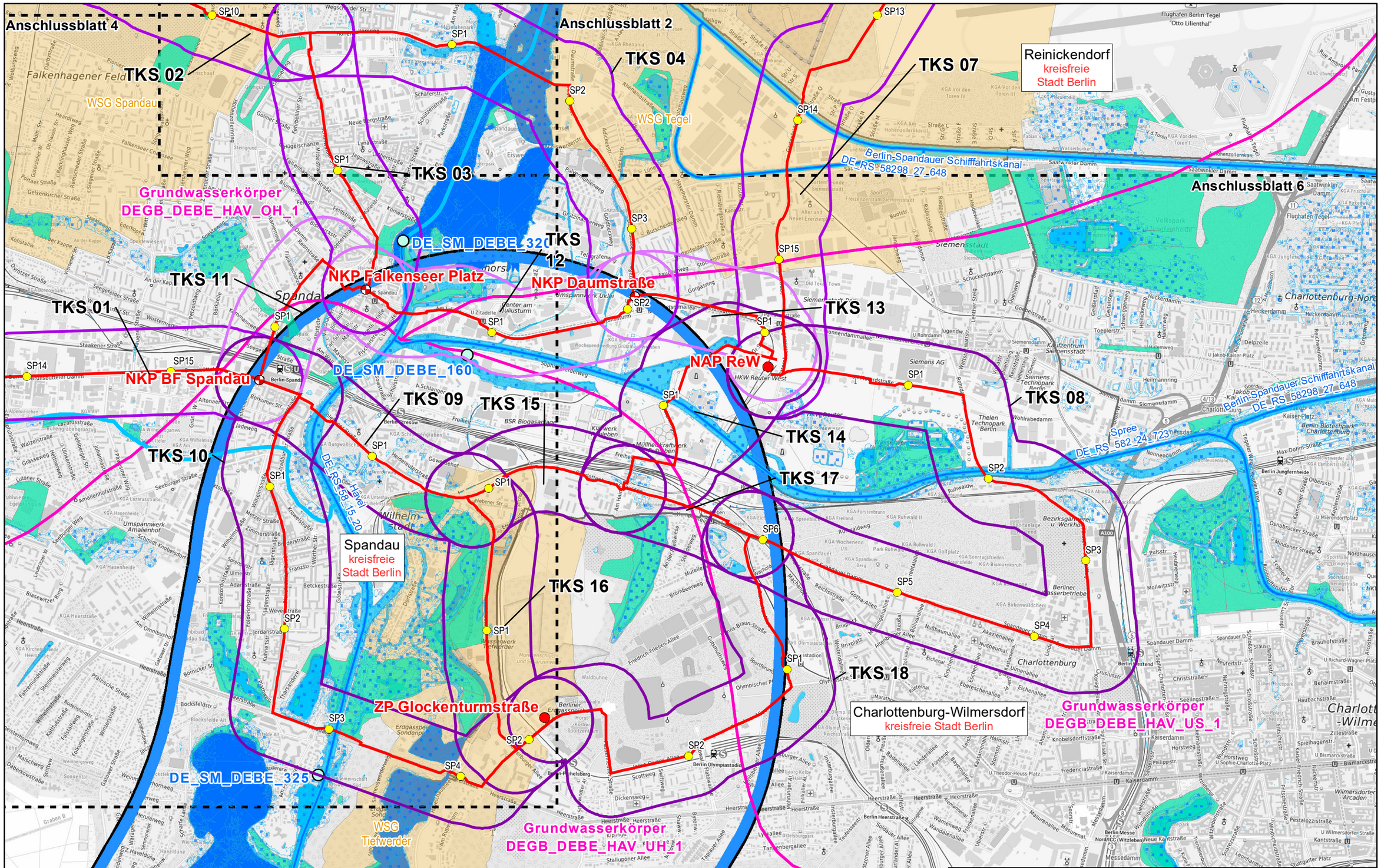

Zukunftsnetz Nordwest

Verfahrensunterlagen zum Raumordnungsverfahren

Unterlage F - Fachbeitrag Wasserrahmenrichtlinie

ontras Gastransport GmbH

NETZGESELLSCHAFT BERLIN-BRANDENBURG

VATTENFALL

Wasserrahmenrichtlinie			Maßstab 1: 25.000	Anlage F 2
	Datum	Name	Ausgabeformat: DIN A3	Blatt Nr. 3
Bearb.	25.10.2021	Plagge		
Gepr.	27.10.2021	Hüsges	0 250 500 Meter	
Freig.	29.10.2021	Angermaier		
Stand	22.10.2021			

Ing.- und Planungsbüro LANGE GbR
Carl-Peschken-Str. 12
47441 Moers
Tel.: +49 2841 7905 - 0
Fax +49 2841 7905 - 55
Email: info@langegbr.de
www.langegbr.de

© Bundesamt für Kartographie und Geodäsie 2021, Datenquellen: http://sg.geodatenzentrum.de/web_public/Datenquellen_TopPlus_Open.pdf

J:\Arcgis\Projekte\wareu\layout\ROV\ROV_Unterlage\UnterlageF_WRRL\ZukNW_ROV_F_WRRL_Anlage02_Wasserrahmenrichtlinie.mxd

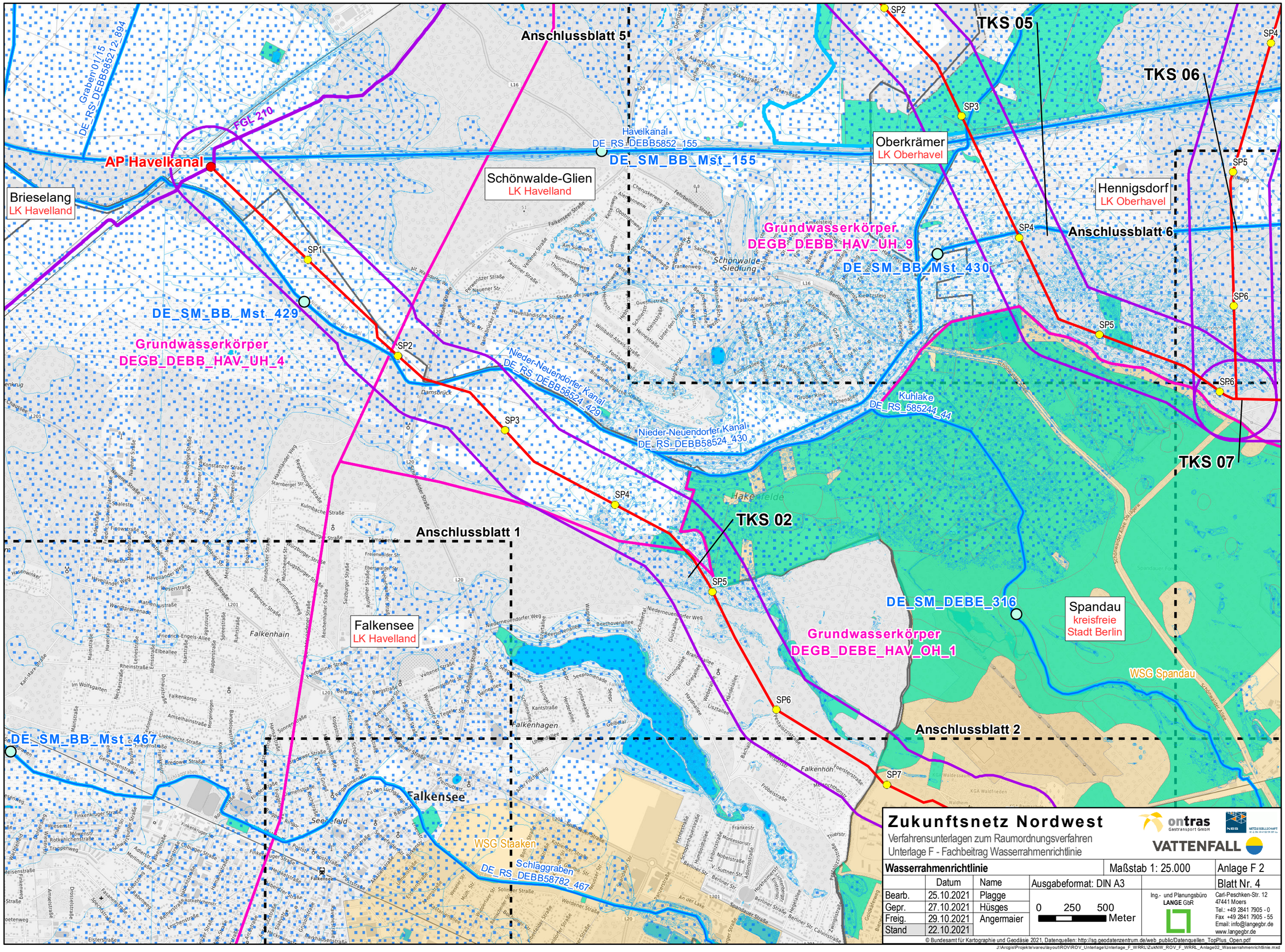

Zukunftsnetz Nordwest

Verfahrensunterlagen zum Raumordnungsverfahren
Unterlage F - Fachbeitrag Wasserrahmenrichtlinie

ontras Gastransport GmbH
VATTENFALL

Wasserrahmenrichtlinie			Maßstab 1: 25.000	Anlage F 2
	Datum	Name	Ausgabeformat: DIN A3	Blatt Nr. 4
Bearb.	25.10.2021	Plagge		
Gepr.	27.10.2021	Hüsges	0 250 500 Meter	
Freig.	29.10.2021	Angermaier		
Stand	22.10.2021			

Ing.- und Planungsbüro LANGE GbR
Carl-Peschken-Str. 12
47441 Moers
Tel.: +49 2841 7905 - 0
Fax +49 2841 7905 - 55
Email: info@langegbr.de
www.langegbr.de

© Bundesamt für Kartographie und Geodäsie 2021, Datenquellen: http://sg.geodatenzentrum.de/web_public/Datenquellen_TopPlus_Open.pdf

J:\Arcgis\Projekte\wareu\layout\ROV\ROV_Unterlage\Unterlage_F_WRRL\ZukNW_ROV_F_WRRL_Anlage02_Wasserrahmenrichtlinie.mxd

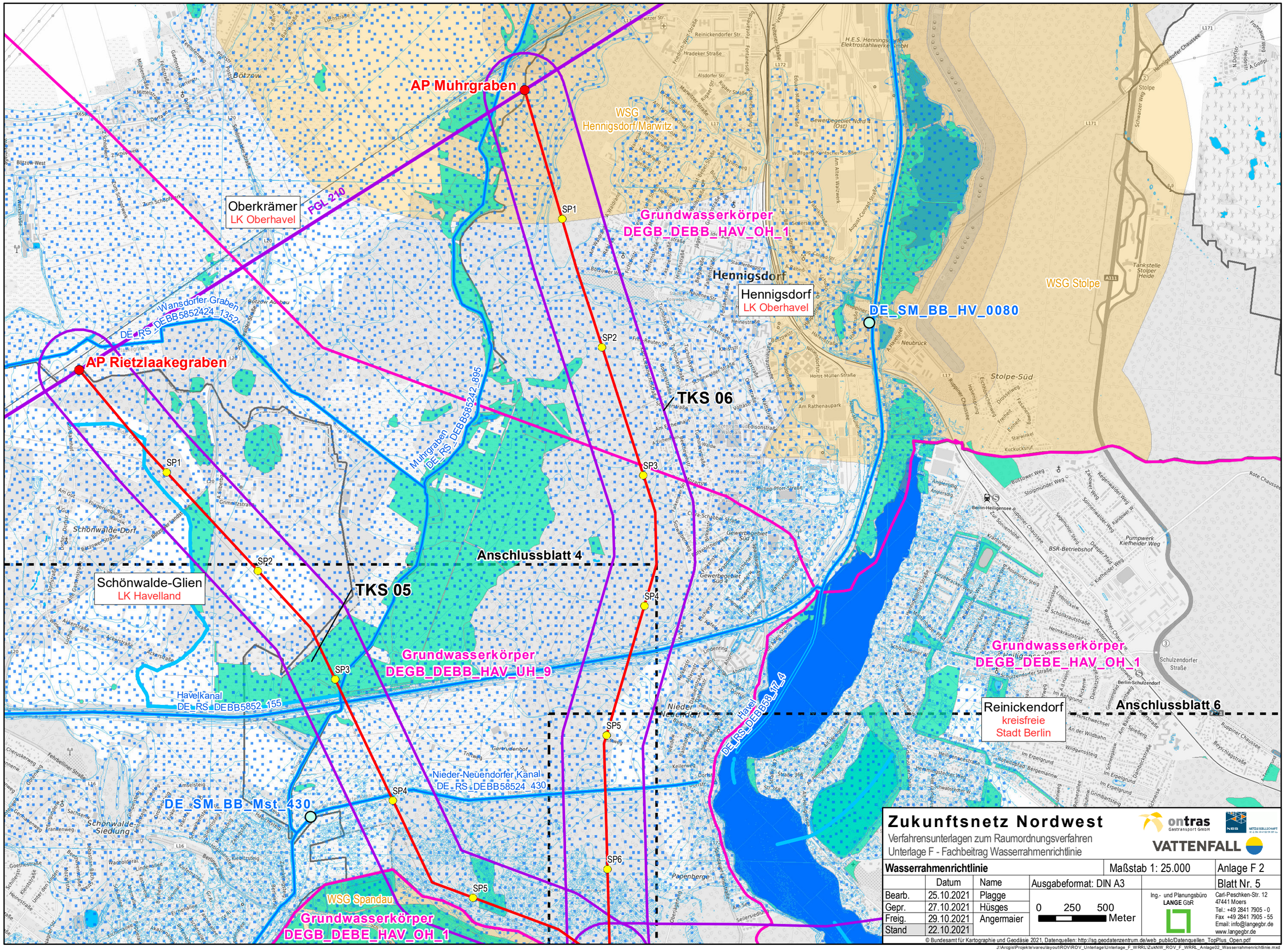
AP Mührgraben
AP Rietzlaakegraben
WSG Hennigsdorf/Marwitz
Grundwasserkörper
DEGB_DEBB_HAV_OH_1
Oberkrämer
LK Oberhavel
FGL 210
Hennigsdorf
LK Oberhavel
WSG Stolpe
DE_SM_BB_HV_0080
Wansdorfer Graben
DE_RS_DEBB5852424_1352
Mührgraben
DE_RS_DEBB5852422_895
TKS 06
SP1
SP2
SP3
SP4
SP5
SP6
Anschlussblatt 4
Schönwalde-Glien
LK Havelland
TKS 05
Grundwasserkörper
DEGB_DEBB_HAV_UH_9
Grundwasserkörper
DEGB_DEBE_HAV_OH_1
Havelkanal
DE_RS_DEBB5852_155
Nieder-Neuendorfer Kanal
DE_RS_DEBB58524_430
DE_SM_BB_Mst_430
WSG Spandau
Grundwasserkörper
DEGB_DEBE_HAV_OH_1
Reinickendorf
kreisfreie
Stadt Berlin
Anschlussblatt 6
Zukunftsnetz Nordwest
Verfahrensunterlagen zum Raumordnungsverfahren
Unterlage F - Fachbeitrag Wasserrahmenrichtlinie
ontras Gastransport GmbH
VATTENFALL
Wasserrahmenrichtlinie
Maßstab 1: 25.000
Anlage F 2
Datum
Name
Ausgabeformat: DIN A3
Blatt Nr. 5
Bearb. 25.10.2021 Plagge
Gepr. 27.10.2021 Hüsges
Freig. 29.10.2021 Angermaier
Stand 22.10.2021
0 250 500 Meter
Ing.- und Planungsbüro LANGE GbR
Carl-Peschken-Str. 12
47441 Moers
Tel.: +49 2841 7905 - 0
Fax +49 2841 7905 - 55
Email: info@langegbr.de
www.langegbr.de
© Bundesamt für Kartographie und Geodäsie 2021, Datenquellen: http://sg.geodatenzentrum.de/web_public/Datenquellen_TopPlus_Open.pdf
J:\Arcgis\Projekte\wareu\layout\ROV\ROV_Unterlage\Unterlage_F_WRRL\ZukNW_ROV_F_WRRL_Anlage02_Wasserrahmenrichtlinie.mxd

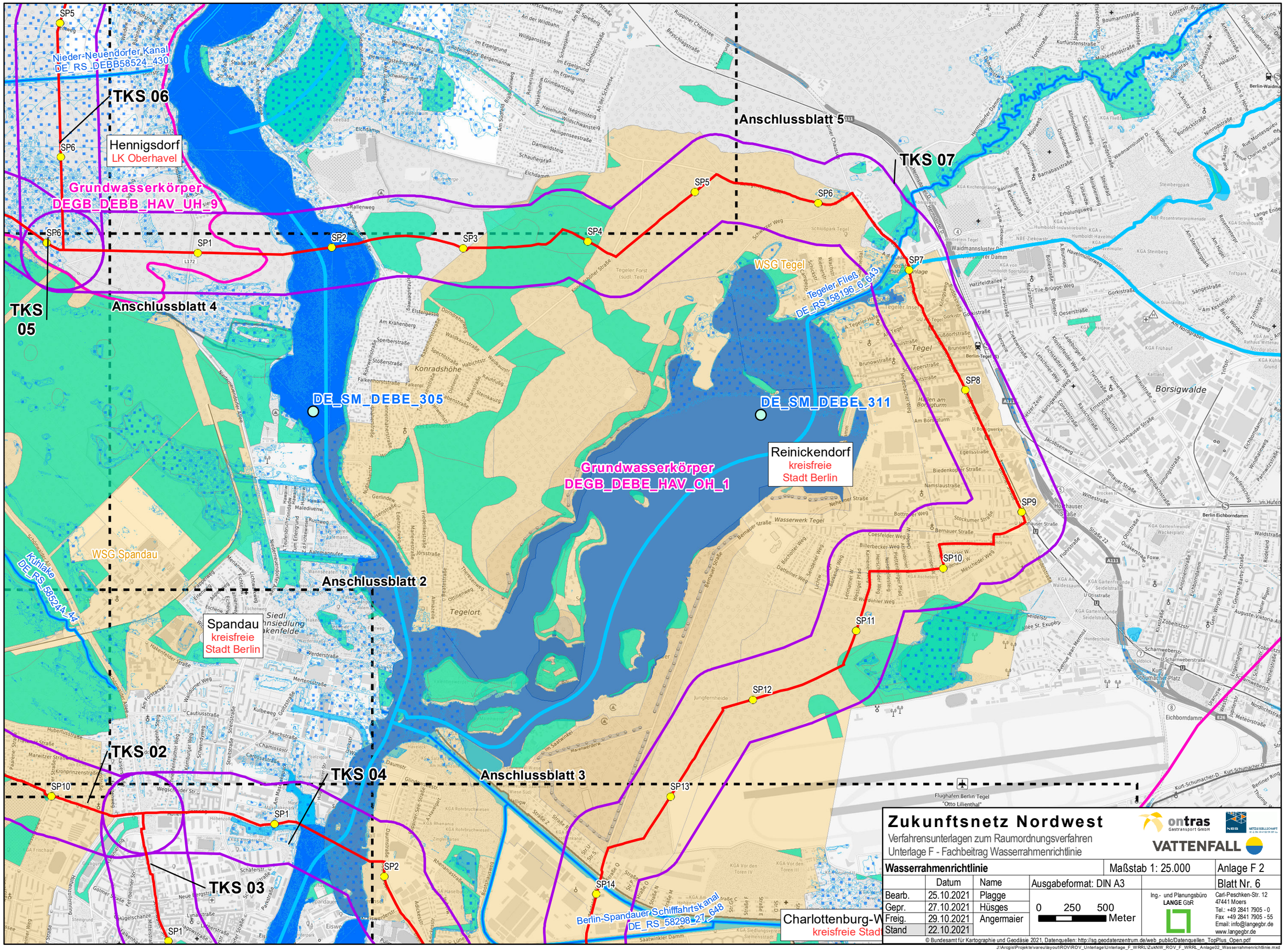

Zukunftsnetz Nordwest

Verfahrensunterlagen zum Raumordnungsverfahren
Unterlage F - Fachbeitrag Wasserrahmenrichtlinie

ontras Gastransport GmbH
NBS NETZGESELLSCHAFT
VATTENFALL

Wasserrahmenrichtlinie			Maßstab 1: 25.000	Anlage F 2
	Datum	Name	Ausgabeformat: DIN A3	Blatt Nr. 6
Bearb.	25.10.2021	Plagge	0 250 500 Meter	
Gepr.	27.10.2021	Hüsges		
Freig.	29.10.2021	Angermaier		
Stand	22.10.2021			

Ing.- und Planungsbüro LANGE GbR
Carl-Peschken-Str. 12
47441 Moers
Tel.: +49 2841 7905 - 0
Fax +49 2841 7905 - 55
Email: info@langegbr.de
www.langegbr.de

© Bundesamt für Kartographie und Geodäsie 2021, Datenquellen: http://sg.geodatenzentrum.de/web_public/Datenquellen_TopPlus_Open.pdf

J:\Argis\Projekte\vareu\layout\ROV\ROV_Unterlage\Unterlage_F_WRRL\ZukNW_ROV_F_WRRL_Anlage02_Wasserrahmenrichtlinie.mxd