Schutzgut Boden, Bestand und Empfindlichkeit

Projektinformationen

- Anbindungspunkt
- Netzkopplungspunkt
- SP / Stationierungspunkt (Kilometrierung)
- Potentielle Trassenachse

Trassenkorridorsegmente (TKS)

- DN600
- DN600 oder DN400
- DN400
- Blattschnitt M 1 : 25.000

Administrative Grenzen

- Gemeinde-/ Stadtbezirksgrenze

Schutzgut Boden - Bestand

Bodentyp[1)]

Niedermoor	*72, 80, 1280*
Anmoorgley	*29*
Auengley	*1320*
Gley	*12, 16, 21, 23, 1231, 1150*
Humusgley	*26, 27*
Braunerde	*11, 14, 41, 45, 59*
Humusregosol	*2550*
Lockersyrosem	*2430, 2471, 2490, 2460, 2500, 2540*
Nekrosol	*2410, 2400, 2420*
Pararendzina	*2510, 2487, 2488*
Podsol	*2, 1100, 1190*
Reduktosol	*2530*
Regosol	*1, 5, 2483, 2484, 2485, 2486, 89*
Rostbraunerde	*1250, 1360, 1070, 1290, 1230, 1050, 1200, 1060, 1040, 1160, 1210*
Syrosem	*2470*
Versiegelungsflächen	*95*
kein Boden vorhanden / Straßen und Gewässer	*0, 4*

Schutzgut Boden - Empfindlichkeit

Empfindlichkeit des Bodens gegenüber Verdichtung

- hoch
- mittel
- gering

Empfindlichkeit des Boden gegenüber Verlust

- 2471 hoch
- 11 mittel
- 2550 gering

Besondere Funktionen

- Böden als Archive der Natur- und Kulturgeschichte
- Sonderstandort naturnahe Vegetation

Sonstige Darstellungen

- Vorsorgegebiet Boden (LaPro Berlin)[2)]
- Altlasten[3)]

Datenquellen:
[1)] Umweltatlas Berlin/ Bodengesellschaften 2015
* Bodenübersichtskarte des Landes Brandenburg, BÜK 300 (LBGR)
[2)] LaPro Berlin, download 05/2021
[3)] LFU Brandenburg, Stand 11/2020

Zukunftsnetz Nordwest
Verfahrensunterlagen zum Raumordnungsverfahren
Unterlage C - Umweltverträglichkeitsuntersuchung

ontras Gastransport GmbH
NEB Netzgesellschaft Berlin-Brandenburg mbH
VATTENFALL

Schutzgut Boden, Bestand und Empfindlichkeit			Maßstab 1: 10.000	Anlage C 5
	Datum	Name	Ausgabeformat: DIN A3	Legende
Bearb.	25.10.2021	Ernst	0 100 200 Meter	
Gepr.	27.10.2021	Behrendt		
Freig.	29.10.2021	Angermaier		
Stand	22.10.2021			

Ing.- und Planungsbüro LANGE GbR
Carl-Peschken-Str. 12
47441 Moers
Tel.: +49 2841 7905 - 0
Fax: +49 2841 7905 - 55
Email: info@langegbr.de
www.langegbr.de

© Bundesamt für Kartographie und Geodäsie 2021, Datenquellen: http://sg.geodatenzentrum.de/web_public/Datenquellen_TopPlus_Open.pdf

J:\Arcgis\Projekte\vareu\layout\ROV\ROV_Unterlage\Unterlage_C_UVP\ZukNW_ROV_C_5_UVP_Anlage_05_SG_Boden_Legende.mxd

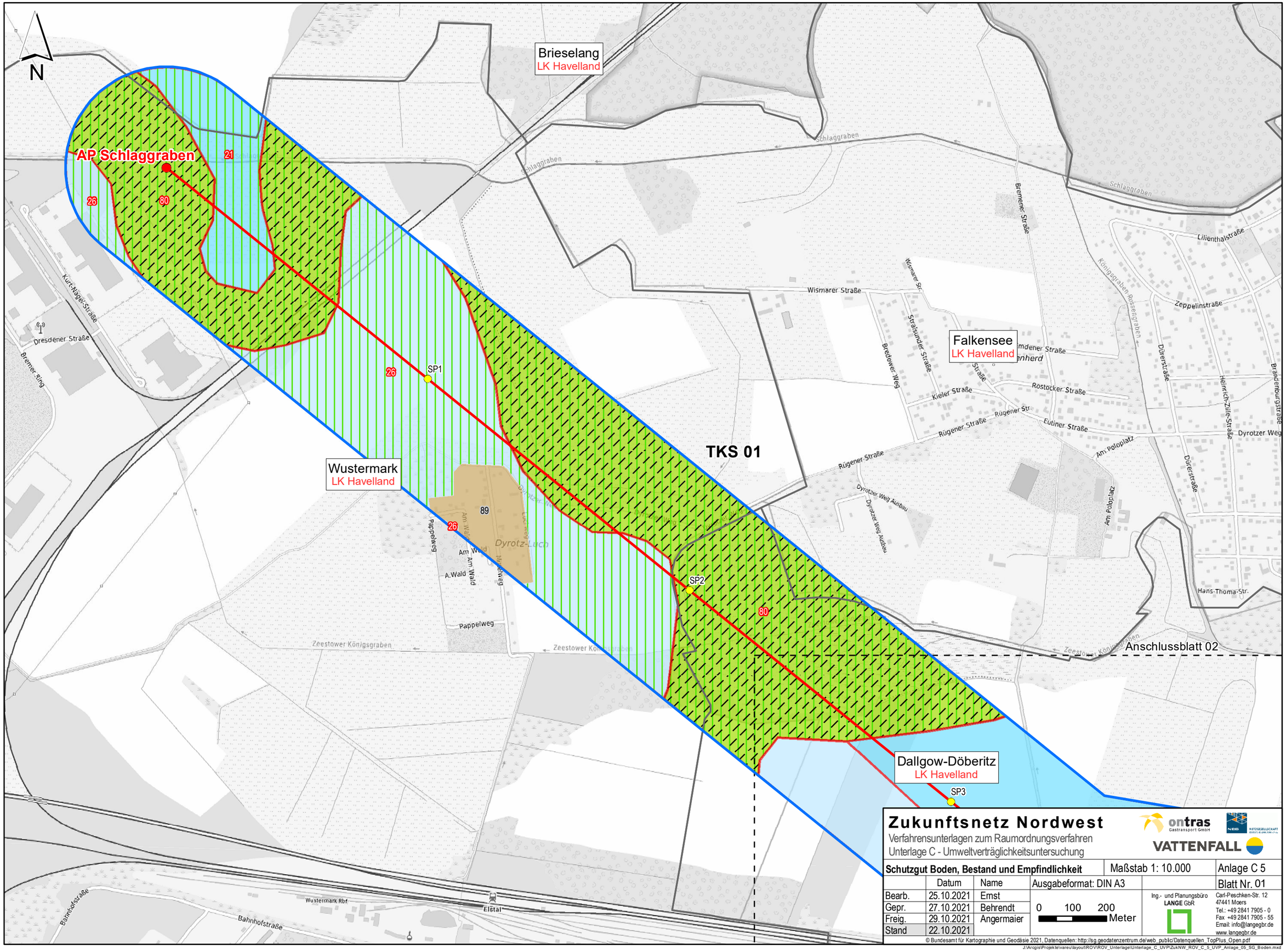

Zukunftsnetz Nordwest

Verfahrensunterlagen zum Raumordnungsverfahren
Unterlage C - Umweltverträglichkeitsuntersuchung

ontras Gastransport GmbH
NBB Netzgesellschaft Berlin-Brandenburg mbH
VATTENFALL

Schutzgut Boden, Bestand und Empfindlichkeit

Maßstab 1: 10.000

Anlage C 5

Blatt Nr. 01

Ausgabeformat: DIN A3

	Datum	Name
Bearb.	25.10.2021	Ernst
Gepr.	27.10.2021	Behrendt
Freig.	29.10.2021	Angermaier
Stand	22.10.2021	

0 100 200 Meter

Ing.- und Planungsbüro LANGE GbR
Carl-Peschken-Str. 12
47441 Moers
Tel.: +49 2841 7905 - 0
Fax: +49 2841 7905 - 55
Email: info@langegbr.de
www.langegbr.de

© Bundesamt für Kartographie und Geodäsie 2021, Datenquellen: http://sg.geodatenzentrum.de/web_public/Datenquellen_TopPlus_Open.pdf

J:\Arcgis\Projekte\vareu\layout\ROV\ROV_Unterlage\Unterlage_C_UVP\ZukNW_ROV_C_5_UVP_Anlage_05_SG_Boden.mxd

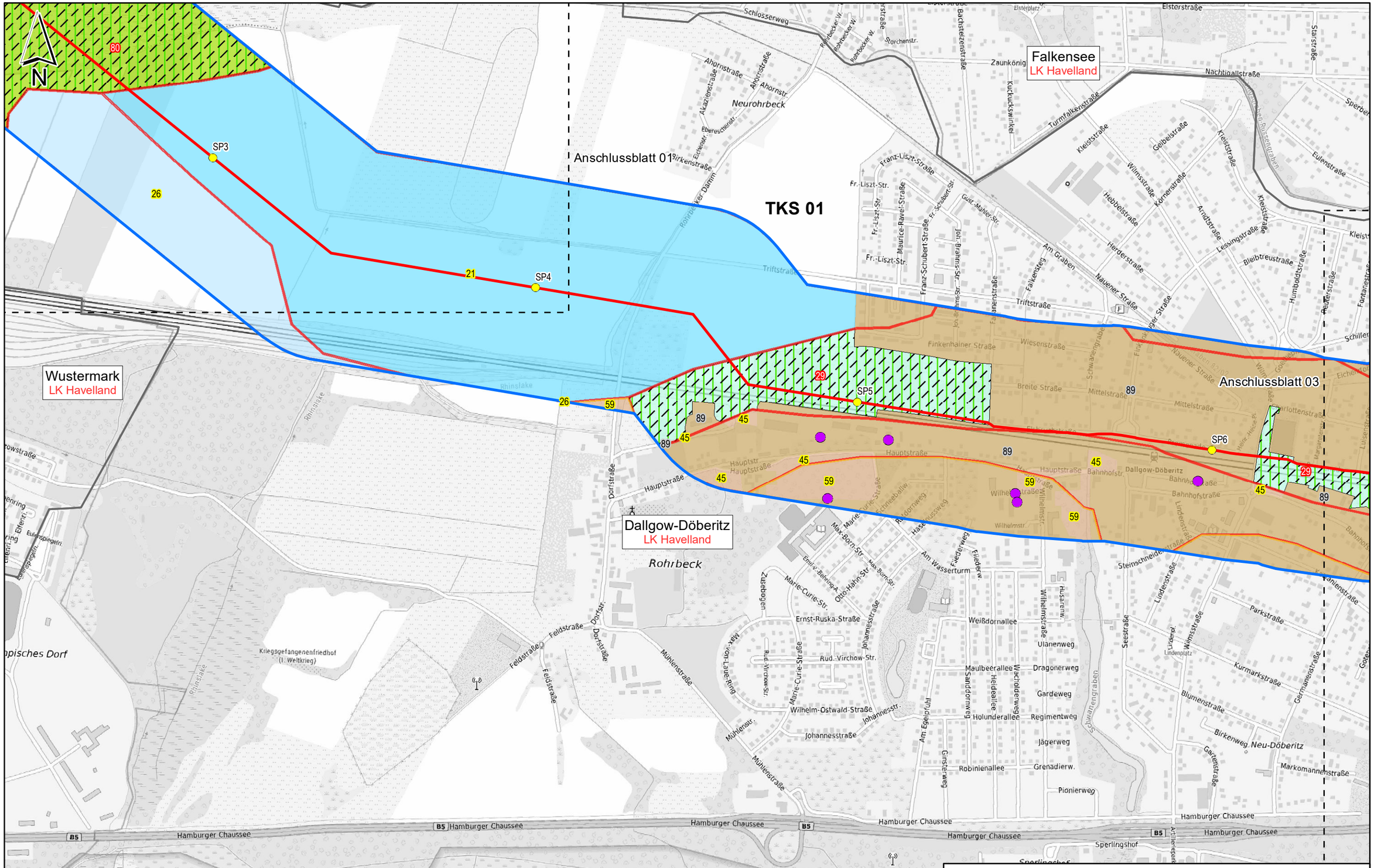

Zukunftsnetz Nordwest

Verfahrensunterlagen zum Raumordnungsverfahren
Unterlage C - Umweltverträglichkeitsuntersuchung

ontras Gastransport GmbH
NBB Netzgesellschaft Berlin-Brandenburg mbH
VATTENFALL

Schutzgut Boden, Bestand und Empfindlichkeit			Maßstab 1: 10.000		Anlage C 5
	Datum	Name	Ausgabeformat: DIN A3		Blatt Nr. 02
Bearb.	25.10.2021	Ernst			
Gepr.	27.10.2021	Behrendt	0 100 200 Meter		
Freig.	29.10.2021	Angermaier			
Stand	22.10.2021				

Ing.- und Planungsbüro LANGE GbR
Carl-Peschken-Str. 12
47441 Moers
Tel.: +49 2841 7905 - 0
Fax: +49 2841 7905 - 55
Email: info@langegbr.de
www.langegbr.de

© Bundesamt für Kartographie und Geodäsie 2021, Datenquellen: http://sg.geodatenzentrum.de/web_public/Datenquellen_TopPlus_Open.pdf

J:\Arcgis\Projekte\vareu\layout\ROV\ROV_Unterlage\Unterlage_C_UVP\ZukNW_ROV_C_5_UVP_Anlage_05_SG_Boden.mxd

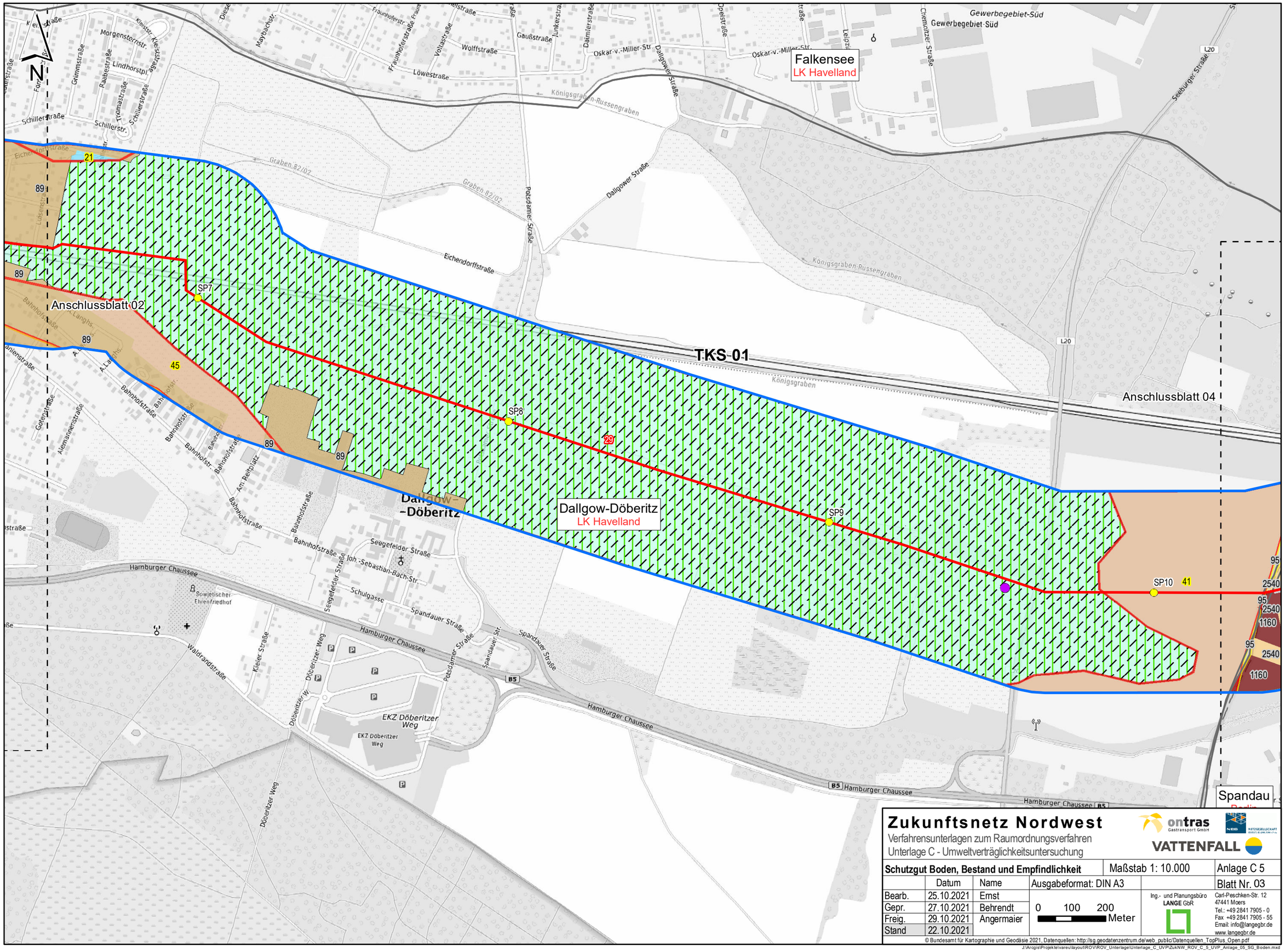

Zukunftsnetz Nordwest

Verfahrensunterlagen zum Raumordnungsverfahren
Unterlage C - Umweltverträglichkeitsuntersuchung

ontras Gastransport GmbH
NBB Netzgesellschaft Berlin-Brandenburg
VATTENFALL

Schutzgut Boden, Bestand und Empfindlichkeit			Maßstab 1: 10.000	Anlage C 5
	Datum	Name	Ausgabeformat: DIN A3	Blatt Nr. 03
Bearb.	25.10.2021	Ernst		
Gepr.	27.10.2021	Behrendt	0 100 200 Meter	
Freig.	29.10.2021	Angermaier		
Stand	22.10.2021			

Ing.- und Planungsbüro LANGE GbR
Carl-Peschken-Str. 12
47441 Moers
Tel.: +49 2841 7905 - 0
Fax +49 2841 7905 - 55
Email: info@langegbr.de
www.langegbr.de

© Bundesamt für Kartographie und Geodäsie 2021, Datenquellen: http://sg.geodatenzentrum.de/web_public/Datenquellen_TopPlus_Open.pdf

J:\Arcgis\Projekte\vareu\layout\ROV\ROV_Unterlage\Unterlage_C_UVP\ZukNW_ROV_C_5_UVP_Anlage_05_SG_Boden.mxd

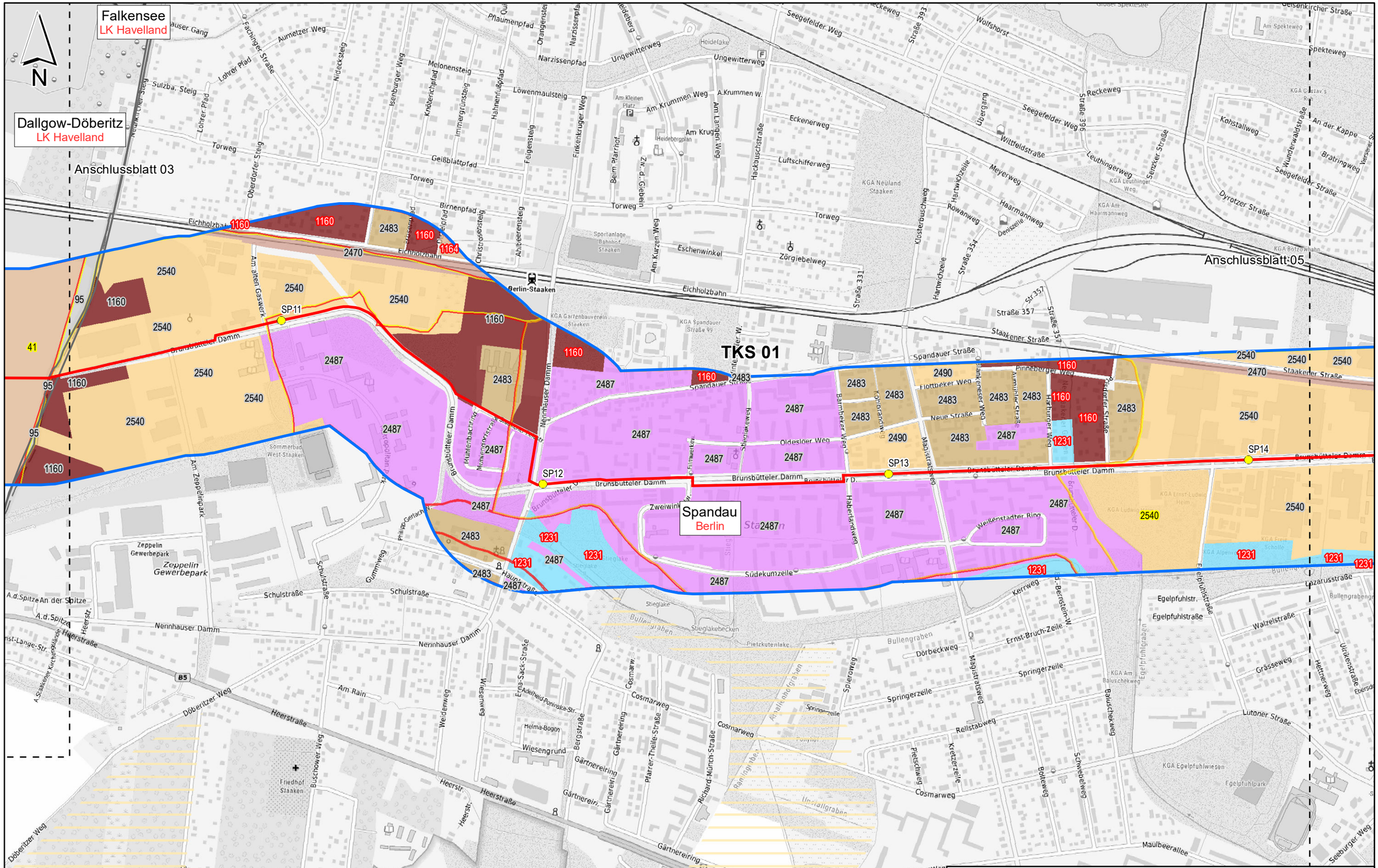
N
Falkensee
LK Havelland
Dallgow-Döberitz
LK Havelland
Anschlussblatt 03
Anschlussblatt 05
TKS 01
Spandau
Berlin
Berlin-Staaken
Brunsbütteler Damm
Nennhauser Damm
Heerstraße
Döberitzer Weg
Schulstraße
Zeppelin Gewerbepark
Friedhof Staaken
Fort Hahneberg
KGA Amalienhof
Sommerbad West-Staaken
Sportanlage Bahnhof Staaken
KGA Neuland Staaken
KGA Gartenbauverein Staaken
KGA Spandauer Straße 99
KGA Ludwigsfelde
KGA Egelpfuhlwiesen
Egelpfuhlpark
Spandauer Straße
Staakener Straße
Eichholzbahn
Neue Straße
Oldesloer Weg
Weißenstadter Ring
Südekumzeile
Stieglake
Stieglakebecken
Pietzkutenlake
Bullengraben
Egelpfuhlstraße
Egelpfuhlgraben
Lutoner Straße
Maulbeerallee
Hahnebergweg
Weinmeisterhornweg
Reimerweg
Gärtnereiring
Cosmarweg
Springerzeile
Ernst-Bruch-Zeile
Dörbeckweg
Rellstabweg
Kretzerzeile
Pietschweg
Bolteweg
Schwedeweg
Walschekweg
Magistratsweg
Spierweg
Richard-Münch-Straße
Pfarrer-Theile-Straße
Adelheid-Poninska-Str.
Helma-Bogen
Wiesengrund
Bergstraße
Wiesenweg
Weidenweg
Am Rain
Buschower Weg
Talweg
Am Fort
Querweg
Im Grund
Am Wäldchen
Pillnitzer Weg
Loscheweg
Lazarusstraße
Walzelstraße
Grässeweg
Hettnerweg
Ulrikenstraße
Seeburger Weg
Kerrweg
J. Bernstein-W.
Haberlandweg
Bamberger Weg
Kohlrandweg
Flottbeker Weg
Pinneberger Weg
Hahnburger Weg
Maistrasse
Bremerhavener Weg
Arminius Straße
Pedrarer Straße
Neue Straße
Wittfeldstraße
Leuthingerweg
Meyerweg
Haarmannweg
Denzeile
Rowanweg
Hartwichzeile
Klosterbuschweg
Hackbuschstraße
Luftschifferweg
Eckenerweg
Seegefelder Weg
Straße 396
Straße 393
Straße 331
Straße 334
Straße 357
Str 357
Reckeweg
Übergang
Senzker Straße
Dyrotzer Straße
Seegefelder Straße
Bratringweg
Wunderwaldstraße
An der Kappe
Konstallweg
Spekteweg
Am Spekteweg
Gelsenkirchner Straße
Wolfshorst
Ungewitterweg
Narzissenpfad
Löwenmaulsteig
Am Krummen Weg
A.Krummen W.
Am Langen Weg
Am Krugen Weg
Heidelake
Heidebergplan
Am Kleinen Platz
Beim Marrhof
Z. d. Gieben
Am Kurzen Weg
Eschenwinkel
Zörgiebelweg
Torweg
Geißblattpfad
Birnenpfad
Feigensteig
Finkenkrugerweg
Ahlbeerensteig
Christrosensteig
Immergrünsteig
Hahnenfußpfad
Knöterichpfad
Melonensteig
Isenburger Weg
Nideckstieg
Lohrer Pfad
Sulzbaer Steig
Oberdörfer Steig
Fachinger Straße
Aumetzer Weg
Phaumenpfad
Orangensteig
Am alten Gaswerk
Am Zeppelinpark
Philipp-Gerlach-W.
Gymnasiumweg
Schulstraße
An der Spitze
A.d.Spitze
Heerstraße
Ernst-Lange-Str.
Kirchhofweg
Nennhauser Damm
Mühlenbachring
Mühlenbachstraße
Metropolitan Park
Zweiwinkelweg
Hauptstraße
Heerstr.
Philipp-Gerlach-W.
Lahnanger
Siedlungsw.
Siedlungsweg
Am Fort
Buschower Weg
Talweg
Pfarrer-Theile-Straße
Richard-Münch-Straße
Bullengraben
Amalienhofgraben
Ranzingraben
Unstallgraben
Egelpfuhlgraben
Bullengrabengr
Versenerstr.
Gelsenkirchner Straße
Spandauer Straße
Staakener Straße
Eichholzbahn

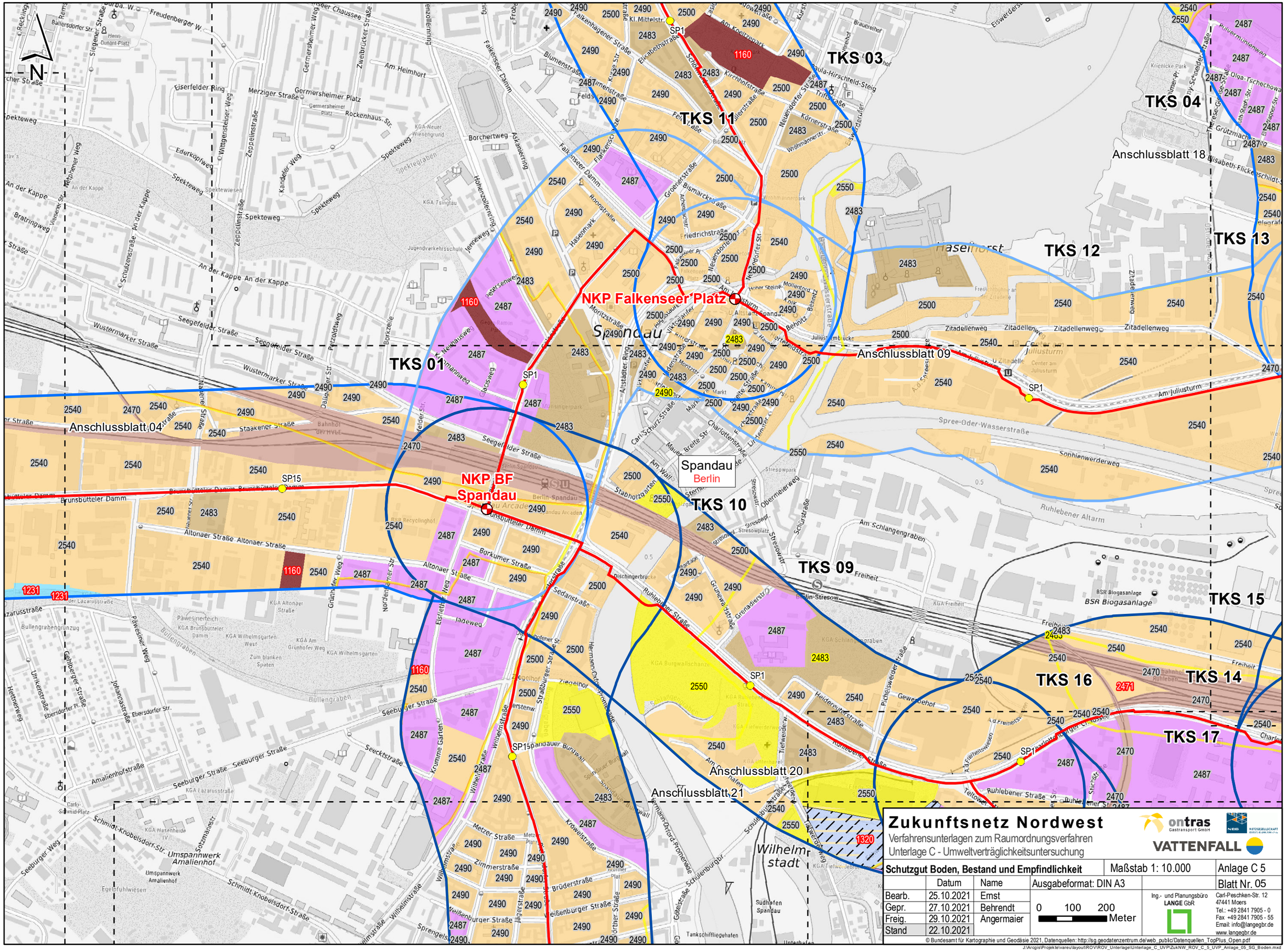
N
TKS 01
TKS 03
TKS 04
TKS 09
TKS 10
TKS 11
TKS 12
TKS 13
TKS 14
TKS 15
TKS 16
TKS 17
NKP Falkenseer Platz
NKP BF Spandau
Anschlussblatt 04
Anschlussblatt 09
Anschlussblatt 18
Anschlussblatt 20
Anschlussblatt 21
Spandau
Berlin
Zukunftsnetz Nordwest
Verfahrensunterlagen zum Raumordnungsverfahren
Unterlage C - Umweltverträglichkeitsuntersuchung
ontras Gastransport GmbH
VATTENFALL
Schutzgut Boden, Bestand und Empfindlichkeit
Maßstab 1: 10.000
Anlage C 5
Blatt Nr. 05
Datum
Name
Ausgabeformat: DIN A3
Bearb. 25.10.2021 Ernst
Gepr. 27.10.2021 Behrendt
Freig. 29.10.2021 Angermaier
Stand 22.10.2021
0 100 200 Meter
Ing.- und Planungsbüro LANGE GbR
Carl-Peschken-Str. 12
47441 Moers
Tel.: +49 2841 7905 - 0
Fax: +49 2841 7905 - 55
Email: info@langegbr.de
www.langegbr.de
© Bundesamt für Kartographie und Geodäsie 2021, Datenquellen: http://sg.geodatenzentrum.de/web_public/Datenquellen_TopPlus_Open.pdf
J:\Argis\Projekte\vareu\layout\ROV\ROV_Unterlage\Unterlage_C_UVP\ZukNW_ROV_C_5_UVP_Anlage_05_SG_Boden.mxd

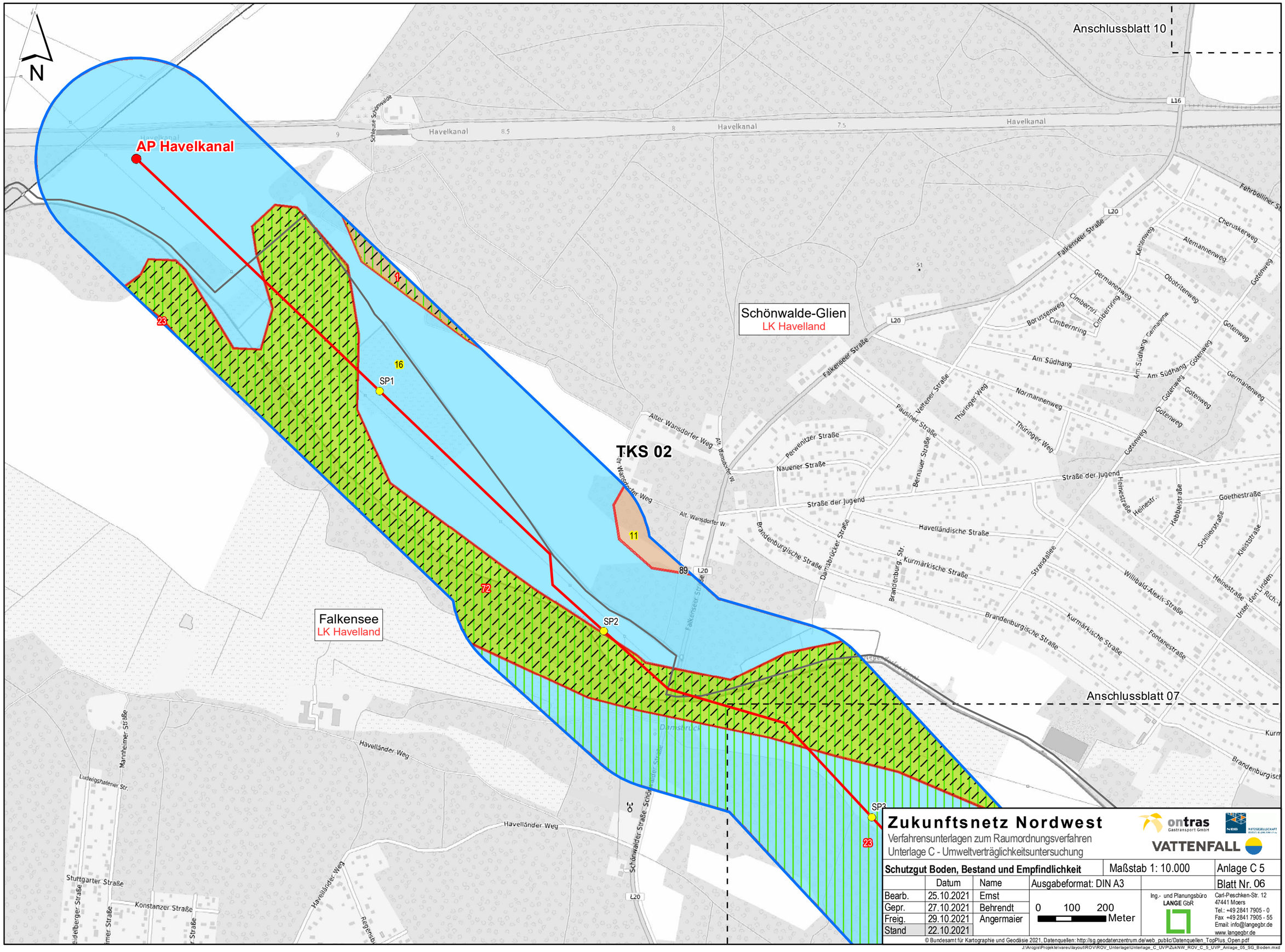

Zukunftsnetz Nordwest

Verfahrensunterlagen zum Raumordnungsverfahren
Unterlage C - Umweltverträglichkeitsuntersuchung

ontras Gastransport GmbH
NBB Netzgesellschaft Berlin-Brandenburg mbH
VATTENFALL

Schutzgut Boden, Bestand und Empfindlichkeit			Maßstab 1: 10.000	Anlage C 5
	Datum	Name	Ausgabeformat: DIN A3	Blatt Nr. 06
Bearb.	25.10.2021	Ernst	0 100 200 Meter	
Gepr.	27.10.2021	Behrendt		
Freig.	29.10.2021	Angermaier		
Stand	22.10.2021			

Ing.- und Planungsbüro LANGE GbR
Carl-Peschken-Str. 12
47441 Moers
Tel.: +49 2841 7905 - 0
Fax +49 2841 7905 - 55
Email: info@langegbr.de
www.langegbr.de

© Bundesamt für Kartographie und Geodäsie 2021, Datenquellen: http://sg.geodatenzentrum.de/web_public/Datenquellen_TopPlus_Open.pdf

J:\Arcgis\Projekte\vareu\layout\ROV\ROV_Unterlage\Unterlage_C_UVP\ZukNW_ROV_C_5_UVP_Anlage_05_SG_Boden.mxd

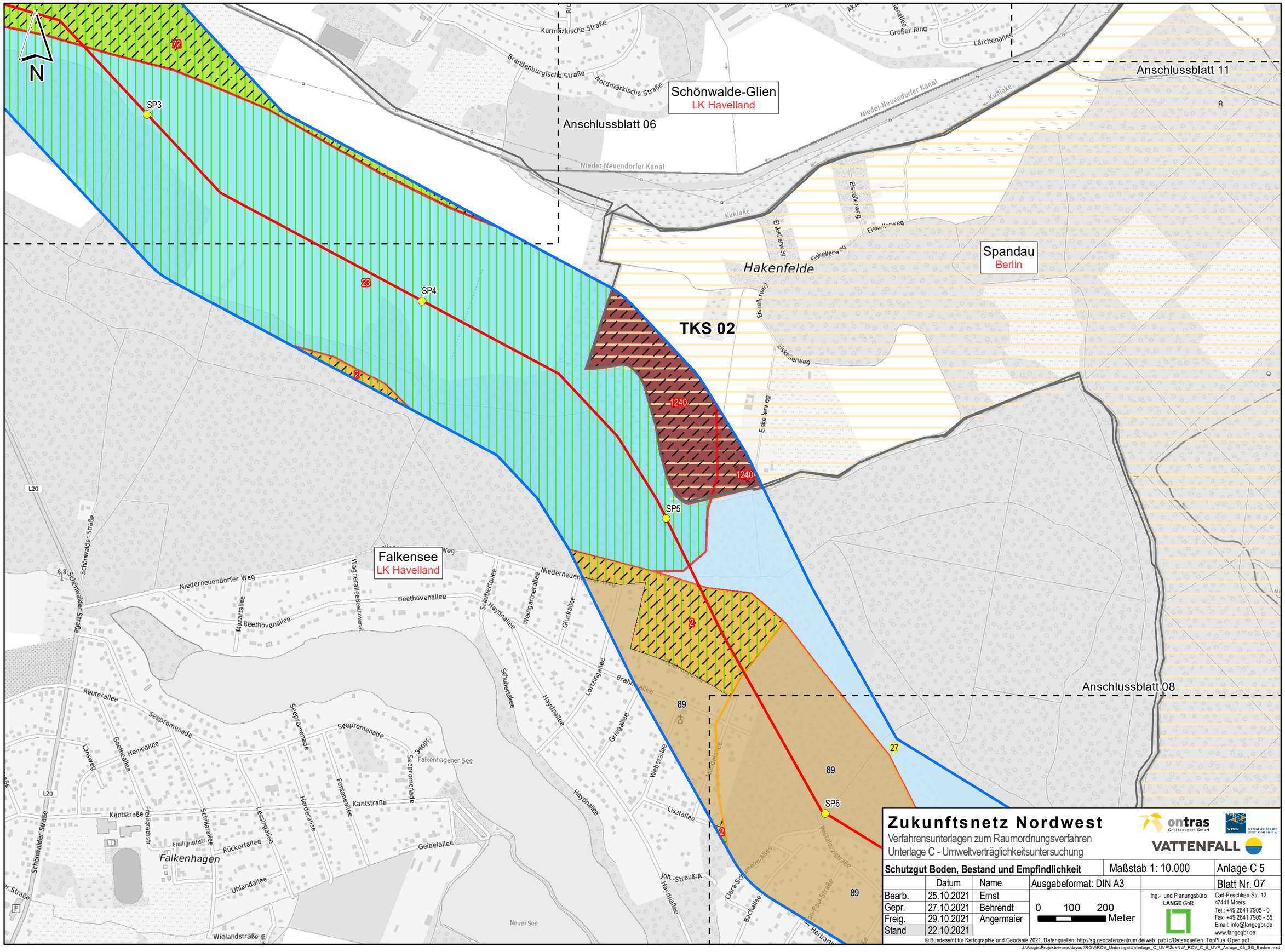

Zukunftsnetz Nordwest

Verfahrensunterlagen zum Raumordnungsverfahren
Unterlage C - Umweltverträglichkeitsuntersuchung

ontras Gastransport GmbH
NBB Netzgesellschaft Berlin-Brandenburg mbH & Co. KG
VATTENFALL

Schutzgut Boden, Bestand und Empfindlichkeit			Maßstab 1: 10.000	Anlage C 5
	Datum	Name	Ausgabeformat: DIN A3	Blatt Nr. 07
Bearb.	25.10.2021	Ernst	0 100 200 Meter	
Gepr.	27.10.2021	Behrendt		
Freig.	29.10.2021	Angermaier		
Stand	22.10.2021			

Ing.- und Planungsbüro LANGE GbR
Carl-Peschken-Str. 12
47441 Moers
Tel.: +49 2841 7905 - 0
Fax +49 2841 7905 - 55
Email: info@langegbr.de
www.langegbr.de

© Bundesamt für Kartographie und Geodäsie 2021, Datenquellen: http://sg.geodatenzentrum.de/web_public/Datenquellen_TopPlus_Open.pdf

J:\Argis\Projekte\vareu\layout\ROV\ROV_Unterlage\Unterlage_C_UVP\Zuk\NW_ROV_C_5_UVP_Anlage_05_SG_Boden.mxd

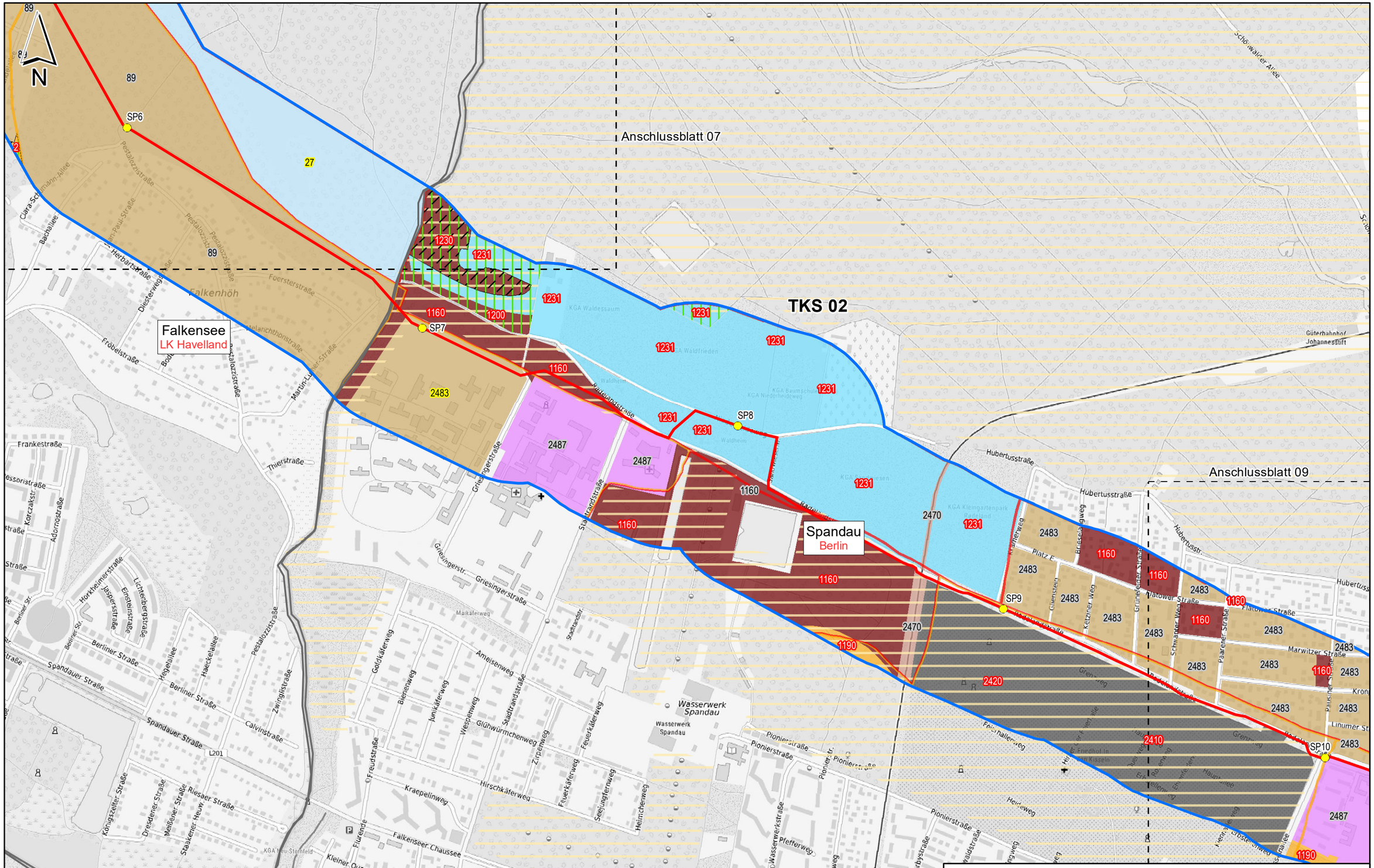

Zukunftsnetz Nordwest

Verfahrensunterlagen zum Raumordnungsverfahren

Unterlage C - Umweltverträglichkeitsuntersuchung

ontras Gastransport GmbH

VATTENFALL

Schutzgut Boden, Bestand und Empfindlichkeit			Maßstab 1: 10.000	Anlage C 5
	Datum	Name	Ausgabeformat: DIN A3	Blatt Nr. 08
Bearb.	25.10.2021	Ernst		
Gepr.	27.10.2021	Behrendt	0 100 200 Meter	
Freig.	29.10.2021	Angermaier		
Stand	22.10.2021			

Ing.- und Planungsbüro LANGE GbR
Carl-Peschken-Str. 12
47441 Moers
Tel.: +49 2841 7905 - 0
Fax +49 2841 7905 - 55
Email: info@langegbr.de
www.langegbr.de

© Bundesamt für Kartographie und Geodäsie 2021, Datenquellen: http://sg.geodatenzentrum.de/web_public/Datenquellen_TopPlus_Open.pdf

J:\Arcgis\Projekte\vareu\layout\ROV\ROV_Unterlage\Unterlage_C_UVP\ZukNW_ROV_C_5_UVP_Anlage_05_SG_Boden.mxd

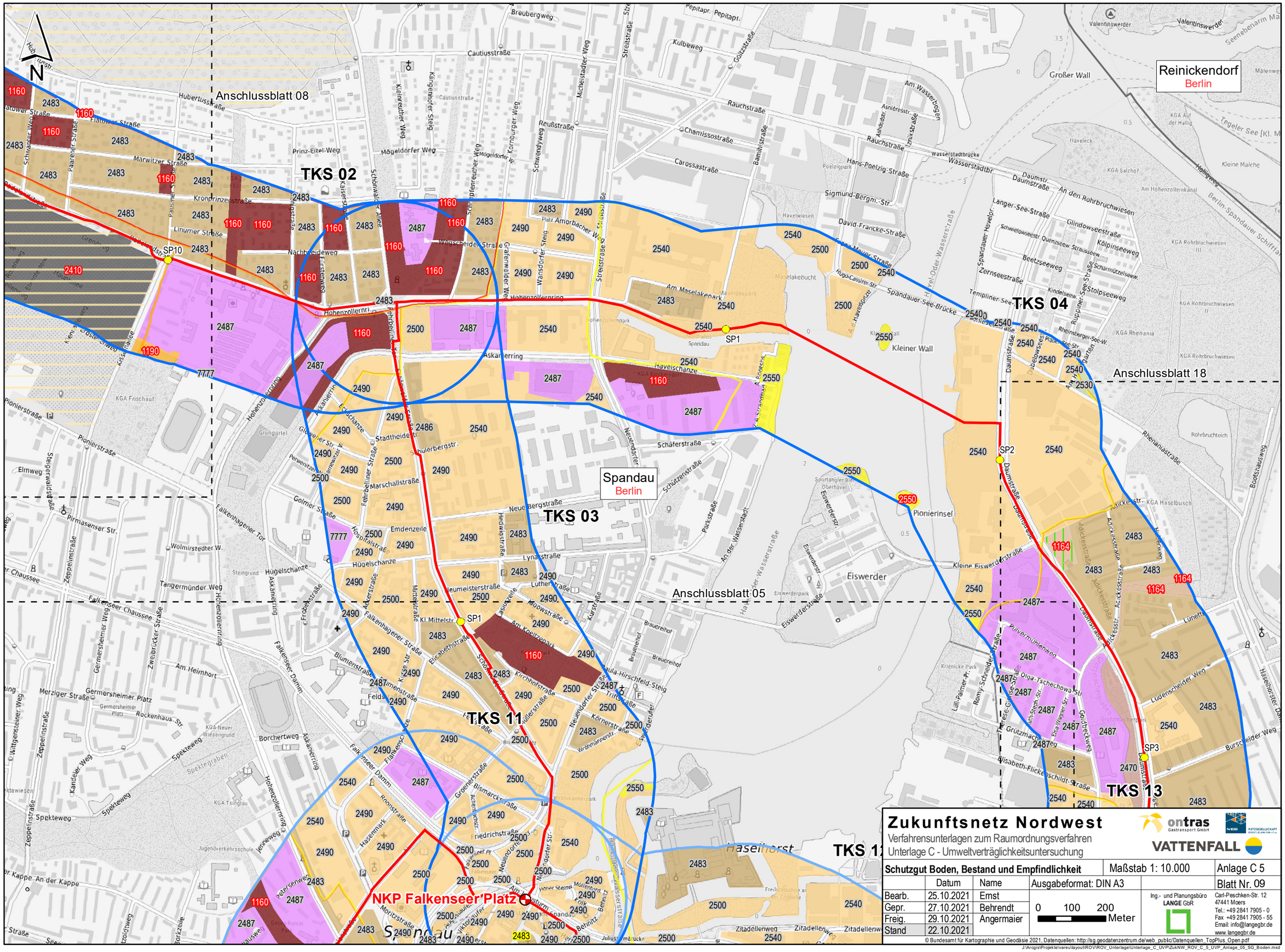

Zukunftsnetz Nordwest

Verfahrensunterlagen zum Raumordnungsverfahren
Unterlage C - Umweltverträglichkeitsuntersuchung

ontras Gastransport GmbH
VATTENFALL

Schutzgut Boden, Bestand und Empfindlichkeit			Maßstab 1: 10.000	Anlage C 5
	Datum	Name	Ausgabeformat: DIN A3	Blatt Nr. 09
Bearb.	25.10.2021	Ernst		
Gepr.	27.10.2021	Behrendt	0 100 200 Meter	
Freig.	29.10.2021	Angermaier		
Stand	22.10.2021			

Ing.- und Planungsbüro LANGE GbR
Carl-Peschken-Str. 12
47441 Moers
Tel.: +49 2841 7905 - 0
Fax +49 2841 7905 - 55
Email: info@langegbr.de
www.langegbr.de

© Bundesamt für Kartographie und Geodäsie 2021, Datenquellen: http://sg.geodatenzentrum.de/web_public/Datenquellen_TopPlus_Open.pdf

J:\Arcgis\Projekte\vareu\layout\ROV\ROV_Unterlage\Unterlage_C_UVP\ZukNW_ROV_C_5_UVP_Anlage_05_SG_Boden.mxd

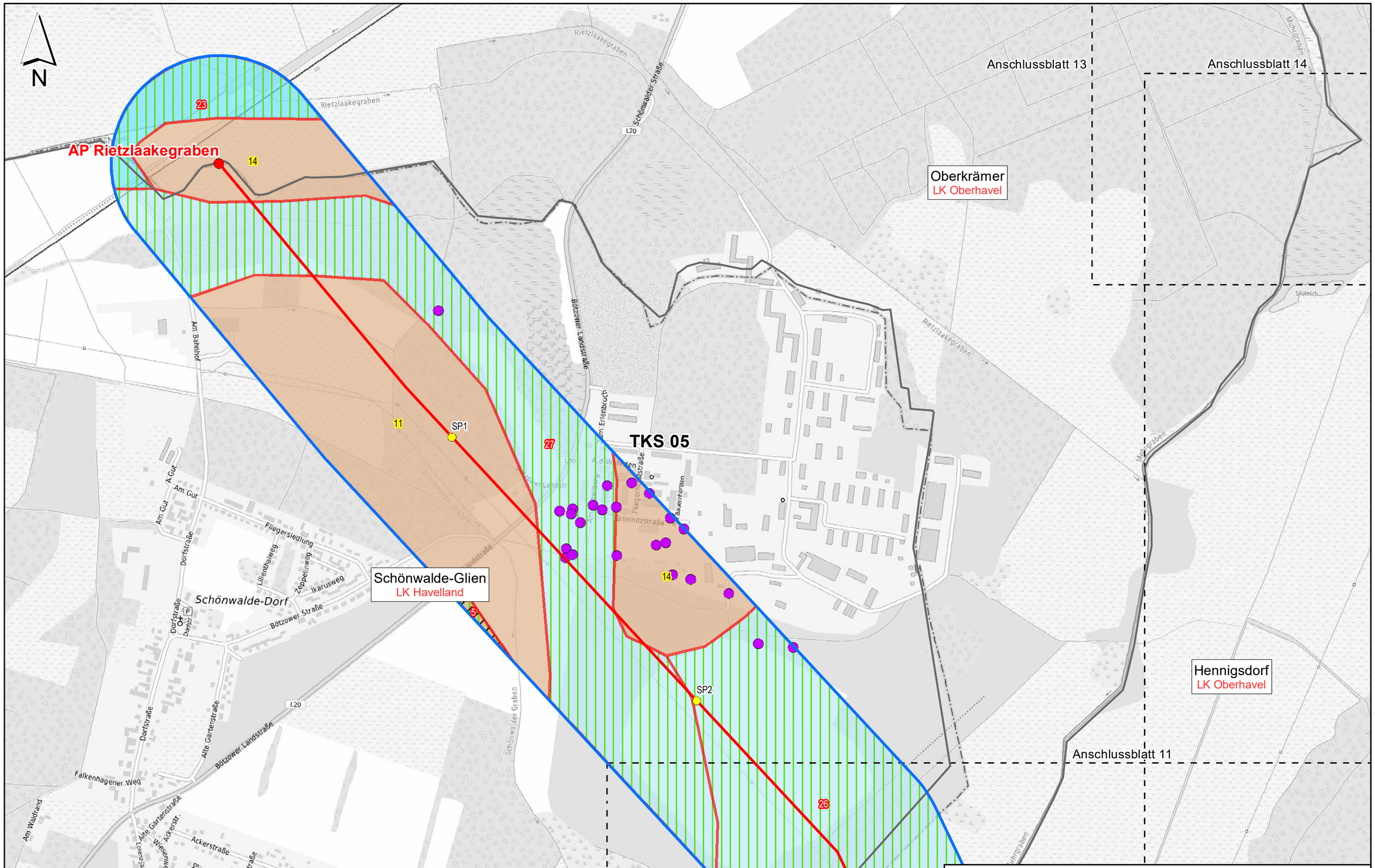

Zukunftsnetz Nordwest

Verfahrensunterlagen zum Raumordnungsverfahren
Unterlage C - Umweltverträglichkeitsuntersuchung

ontras Gastransport GmbH
NEB Netzgesellschaft Berlin-Brandenburg
VATTENFALL

Schutzgut Boden, Bestand und Empfindlichkeit			Maßstab 1: 10.000	Anlage C 5
	Datum	Name	Ausgabeformat: DIN A3	Blatt Nr. 10
Bearb.	25.10.2021	Ernst	0 100 200 Meter	
Gepr.	27.10.2021	Behrendt		
Freig.	29.10.2021	Angermaier		
Stand	22.10.2021			

Ing.- und Planungsbüro LANGE GbR
Carl-Peschken-Str. 12
47441 Moers
Tel.: +49 2841 7905 - 0
Fax +49 2841 7905 - 55
Email: info@langegbr.de
www.langegbr.de

© Bundesamt für Kartographie und Geodäsie 2021, Datenquellen: http://sg.geodatenzentrum.de/web_public/Datenquellen_TopPlus_Open.pdf

J:\Arcgis\Projekte\vareu\layout\ROV\ROV_Unterlage\Unterlage_C_UVP\ZukNW_ROV_C_5_UVP_Anlage_05_SG_Boden.mxd

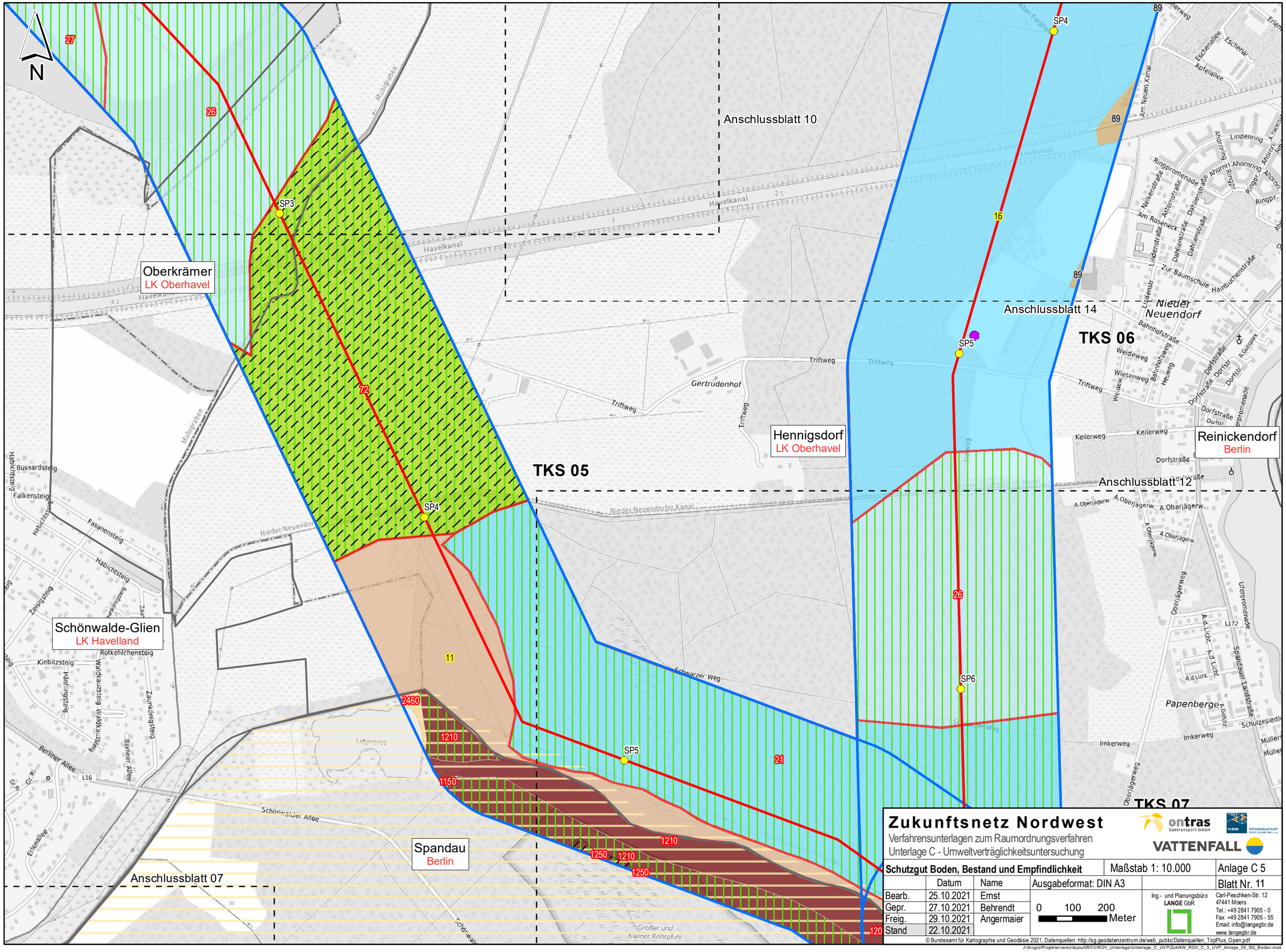

Zukunftsnetz Nordwest

Verfahrensunterlagen zum Raumordnungsverfahren
Unterlage C - Umweltverträglichkeitsuntersuchung

ontras Gastransport GmbH
NBG Netzgesellschaft Berlin-Brandenburg
VATTENFALL

Schutzgut Boden, Bestand und Empfindlichkeit			Maßstab 1: 10.000	Anlage C 5
	Datum	Name	Ausgabeformat: DIN A3	Blatt Nr. 11
Bearb.	25.10.2021	Ernst		
Gepr.	27.10.2021	Behrendt	0 100 200 Meter	
Freig.	29.10.2021	Angermaier		
Stand	22.10.2021			

Ing.- und Planungsbüro LANGE GbR
Carl-Peschken-Str. 12
47441 Moers
Tel.: +49 2841 7905 - 0
Fax: +49 2841 7905 - 55
Email: info@langegbr.de
www.langegbr.de

© Bundesamt für Kartographie und Geodäsie 2021, Datenquellen: http://sg.geodatenzentrum.de/web_public/Datenquellen_TopPlus_Open.pdf

J:\Arcgis\Projekte\vareu\layout\ROV\ROV_Unterlage\Unterlage_C_UVP\ZukNW_ROV_C_5_UVP_Anlage_05_SG_Boden.mxd

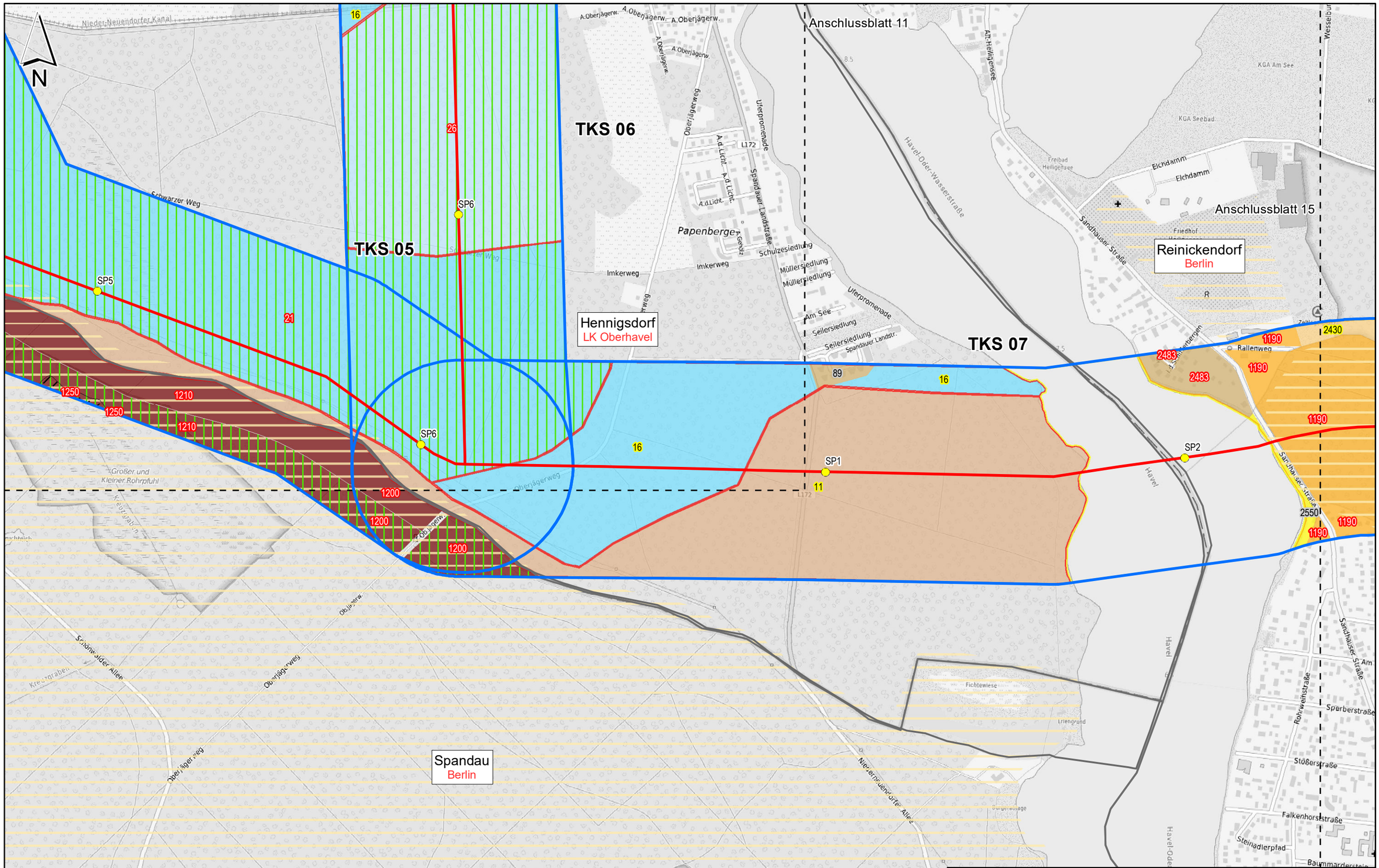

Zukunftsnetz Nordwest

Verfahrensunterlagen zum Raumordnungsverfahren
Unterlage C - Umweltverträglichkeitsuntersuchung

ontras Gastransport GmbH
NBB Netzgesellschaft Berlin-Brandenburg mbH
VATTENFALL

Schutzgut Boden, Bestand und Empfindlichkeit			Maßstab 1: 10.000	Anlage C 5
	Datum	Name	Ausgabeformat: DIN A3	Blatt Nr. 12
Bearb.	25.10.2021	Ernst	0 100 200 Meter	
Gepr.	27.10.2021	Behrendt		
Freig.	29.10.2021	Angermaier		
Stand	22.10.2021			

Ing.- und Planungsbüro LANGE GbR
Carl-Peschken-Str. 12
47441 Moers
Tel.: +49 2841 7905 - 0
Fax: +49 2841 7905 - 55
Email: info@langegbr.de
www.langegbr.de

© Bundesamt für Kartographie und Geodäsie 2021, Datenquellen: http://sg.geodatenzentrum.de/web_public/Datenquellen_TopPlus_Open.pdf

J:\Arcgis\Projekte\vareu\layout\ROV\ROV_Unterlage\Unterlage_C_UVP\ZukNW_ROV_C_5_UVP_Anlage_05_SG_Boden.mxd

Zukunftsnetz Nordwest

Verfahrensunterlagen zum Raumordnungsverfahren
Unterlage C - Umweltverträglichkeitsuntersuchung

ontras Gastransport GmbH
NBB Netzgesellschaft Berlin-Brandenburg mbH & Co. KG
VATTENFALL

Schutzgut Boden, Bestand und Empfindlichkeit			Maßstab 1: 10.000	Anlage C 5
	Datum	Name	Ausgabeformat: DIN A3	Blatt Nr. 13
Bearb.	25.10.2021	Ernst	0 100 200 Meter	
Gepr.	27.10.2021	Behrendt		
Freig.	29.10.2021	Angermaier		
Stand	22.10.2021			

Ing.- und Planungsbüro LANGE GbR
Carl-Peschken-Str. 12
47441 Moers
Tel.: +49 2841 7905 - 0
Fax +49 2841 7905 - 55
Email: info@langegbr.de
www.langegbr.de

© Bundesamt für Kartographie und Geodäsie 2021, Datenquellen: http://sg.geodatenzentrum.de/web_public/Datenquellen_TopPlus_Open.pdf

J:\Argis\Projekte\vareu\layout\ROV\ROV_Unterlage\Unterlage_C_UVP\Zuk\NW_ROV_C_5_UVP_Anlage_05_SG_Boden.mxd

Zukunftsnetz Nordwest

Verfahrensunterlagen zum Raumordnungsverfahren
Unterlage C - Umweltverträglichkeitsuntersuchung

ontras Gastransport GmbH
NBB Netzgesellschaft Berlin-Brandenburg mbH
VATTENFALL

Schutzgut Boden, Bestand und Empfindlichkeit			Maßstab 1: 10.000	Anlage C 5
	Datum	Name	Ausgabeformat: DIN A3	Blatt Nr. 14
Bearb.	25.10.2021	Ernst	0 100 200 Meter	
Gepr.	27.10.2021	Behrendt		
Freig.	29.10.2021	Angermaier		
Stand	22.10.2021			

Ing.- und Planungsbüro LANGE GbR
Carl-Peschken-Str. 12
47441 Moers
Tel.: +49 2841 7905 - 0
Fax +49 2841 7905 - 55
Email: info@langegbr.de
www.langegbr.de

© Bundesamt für Kartographie und Geodäsie 2021, Datenquellen: http://sg.geodatenzentrum.de/web_public/Datenquellen_TopPlus_Open.pdf

J:\Arcgis\Projekte\vareu\layout\ROV\ROV_Unterlage\Unterlage_C_UVP\ZukNW_ROV_C_5_UVP_Anlage_05_SG_Boden.mxd

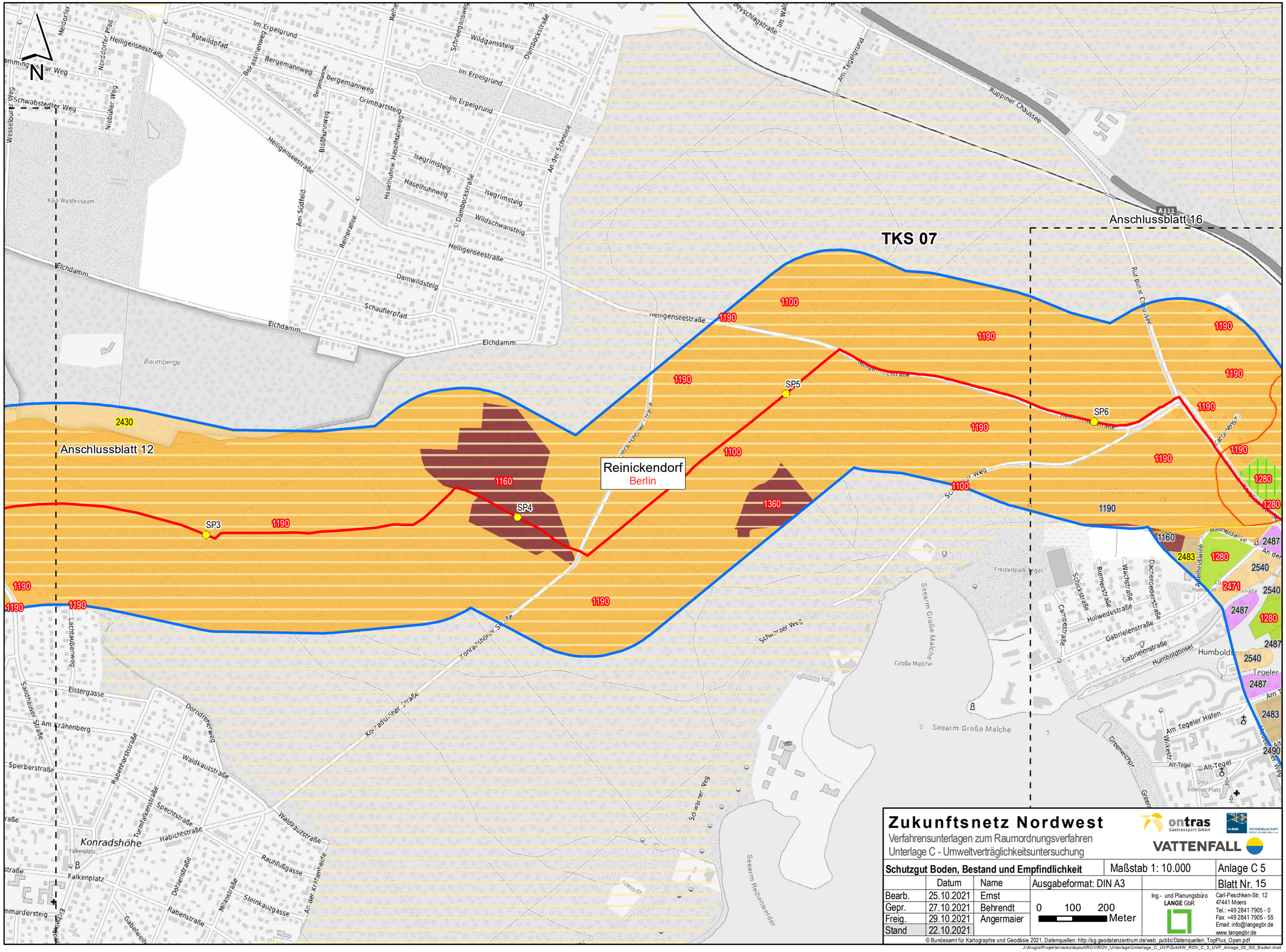

Zukunftsnetz Nordwest

Verfahrensunterlagen zum Raumordnungsverfahren
Unterlage C - Umweltverträglichkeitsuntersuchung

ontras Gastransport GmbH
NBB Netzgesellschaft Berlin-Brandenburg mbH
VATTENFALL

Schutzgut Boden, Bestand und Empfindlichkeit

Maßstab 1: 10.000

Anlage C 5

Blatt Nr. 15

	Datum	Name
Bearb.	25.10.2021	Ernst
Gepr.	27.10.2021	Behrendt
Freig.	29.10.2021	Angermaier
Stand	22.10.2021	

Ausgabeformat: DIN A3

0 100 200 Meter

Ing.- und Planungsbüro LANGE GbR
Carl-Peschken-Str. 12
47441 Moers
Tel.: +49 2841 7905 - 0
Fax +49 2841 7905 - 55
Email: info@langegbr.de
www.langegbr.de

© Bundesamt für Kartographie und Geodäsie 2021, Datenquellen: http://sg.geodatenzentrum.de/web_public/Datenquellen_TopPlus_Open.pdf

J:\Argis\Projekte\area\layout\ROV\ROV_Unterlage\Unterlage_C_UVP\ZukNW_ROV_C_5_UVP_Anlage_05_SG_Boden.mxd

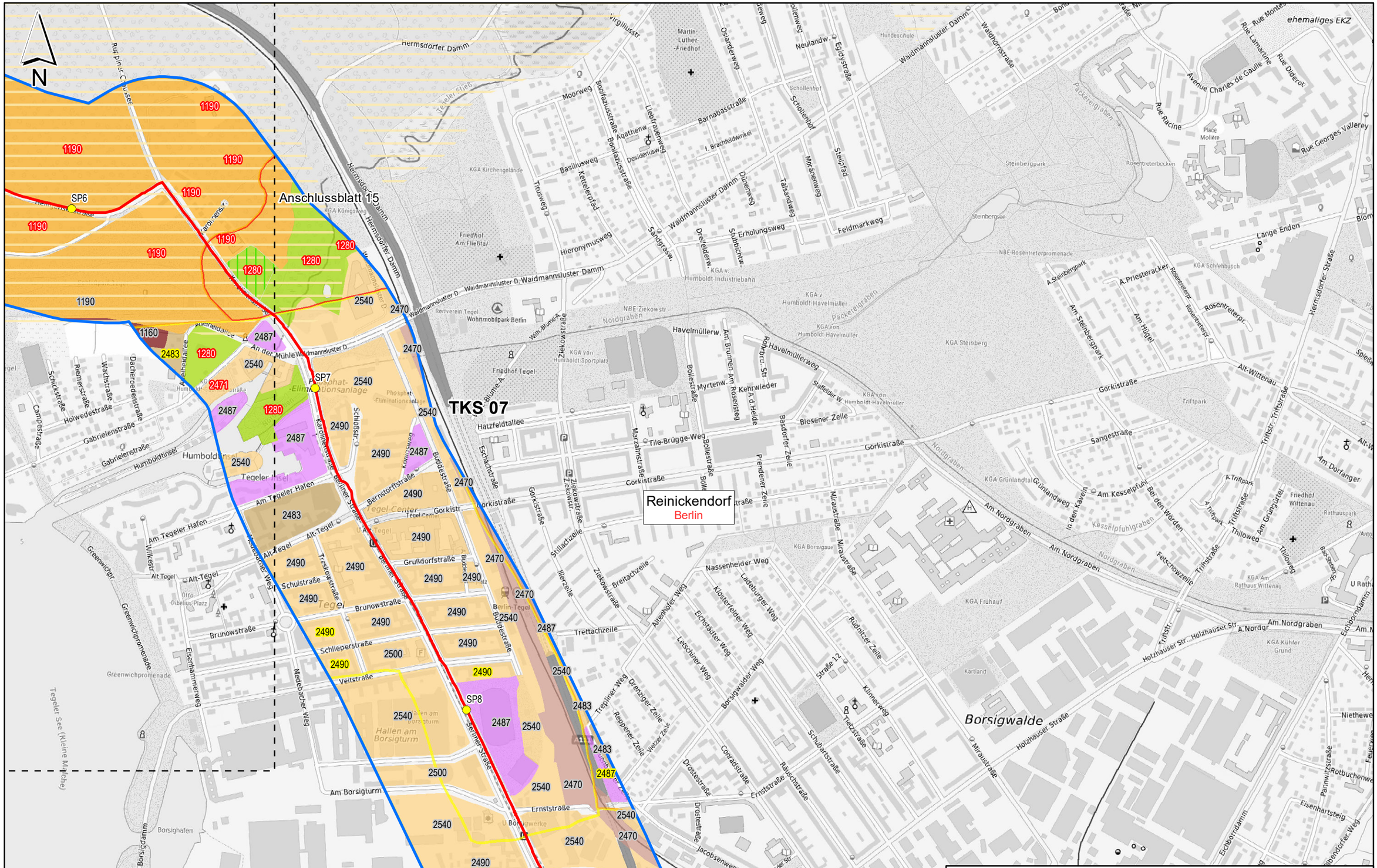

Zukunftsnetz Nordwest

Verfahrensunterlagen zum Raumordnungsverfahren
Unterlage C - Umweltverträglichkeitsuntersuchung

ontras Gastransport GmbH
NBB Netzgesellschaft Berlin-Brandenburg mbH
VATTENFALL

Schutzgut Boden, Bestand und Empfindlichkeit			Maßstab 1: 10.000	Anlage C 5
	Datum	Name	Ausgabeformat: DIN A3	Blatt Nr. 16
Bearb.	25.10.2021	Ernst	0 100 200 Meter	
Gepr.	27.10.2021	Behrendt		
Freig.	29.10.2021	Angermaier		
Stand	22.10.2021			

Ing.- und Planungsbüro LANGE GbR
Carl-Peschken-Str. 12
47441 Moers
Tel.: +49 2841 7905 - 0
Fax +49 2841 7905 - 55
Email: info@langegbr.de
www.langegbr.de

© Bundesamt für Kartographie und Geodäsie 2021, Datenquellen: http://sg.geodatenzentrum.de/web_public/Datenquellen_TopPlus_Open.pdf

J:\Arcgis\Projektelvareu\layout\ROV\ROV_Unterlage\Unterlage_C_UVP\ZukNW_ROV_C_5_UVP_Anlage_05_SG_Boden.mxd

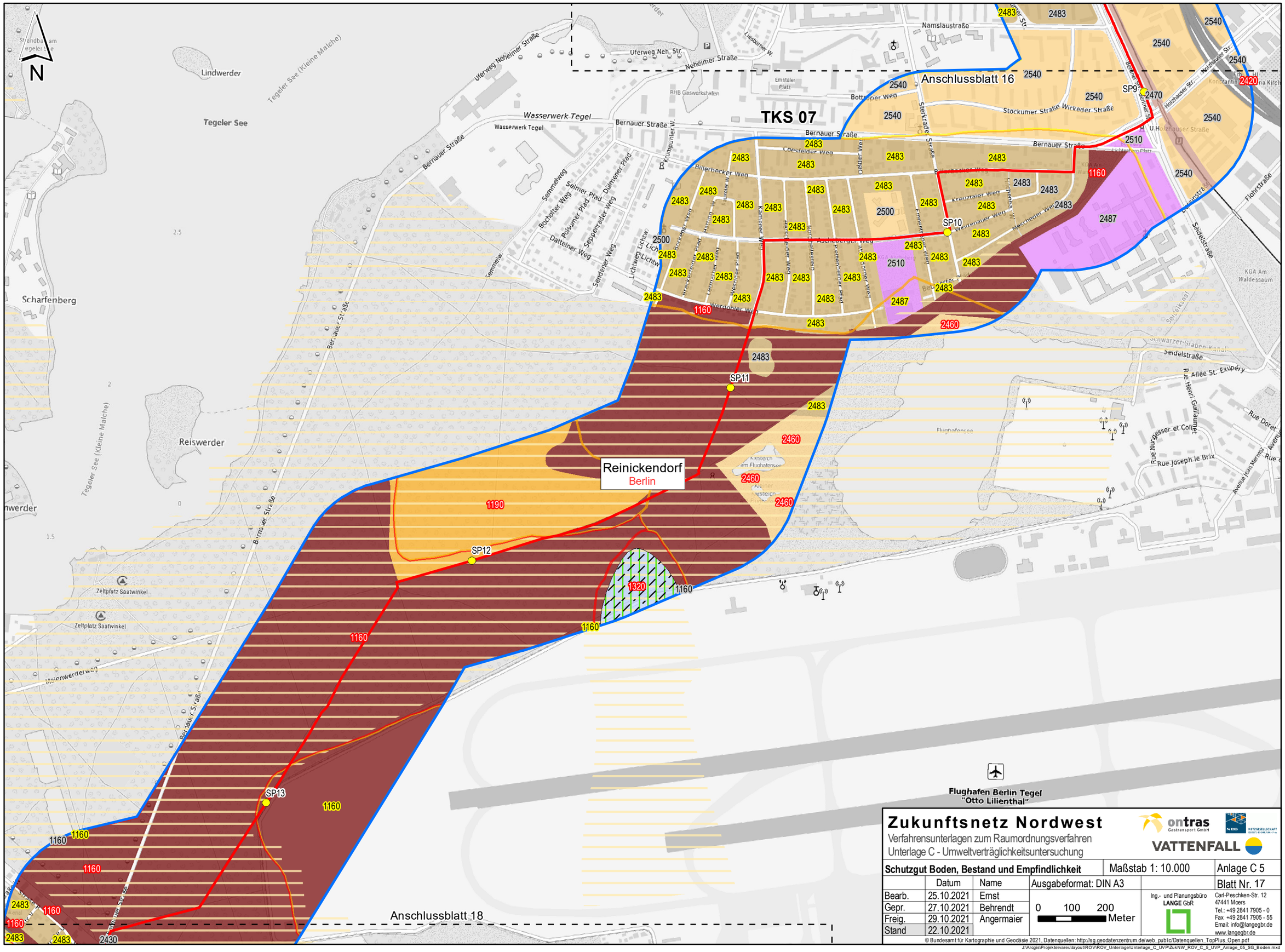

Zukunftsnetz Nordwest

Verfahrensunterlagen zum Raumordnungsverfahren
Unterlage C - Umweltverträglichkeitsuntersuchung

ontras Gastransport GmbH
NBB Netzgesellschaft Berlin-Brandenburg mbH
VATTENFALL

Schutzgut Boden, Bestand und Empfindlichkeit			Maßstab 1: 10.000	Anlage C 5
	Datum	Name	Ausgabeformat: DIN A3	Blatt Nr. 17
Bearb.	25.10.2021	Ernst	0 100 200 Meter	
Gepr.	27.10.2021	Behrendt		
Freig.	29.10.2021	Angermaier		
Stand	22.10.2021			

Ing.- und Planungsbüro LANGE GbR
Carl-Peschken-Str. 12
47441 Moers
Tel.: +49 2841 7905 - 0
Fax: +49 2841 7905 - 55
Email: info@langegbr.de
www.langegbr.de

© Bundesamt für Kartographie und Geodäsie 2021, Datenquellen: http://sg.geodatenzentrum.de/web_public/Datenquellen_TopPlus_Open.pdf

J:\Arcgis\Projekte\vareu\layout\ROV\ROV_Unterlage\Unterlage_C_UVP\ZukNW_ROV_C_5_UVP_Anlage_05_SG_Boden.mxd

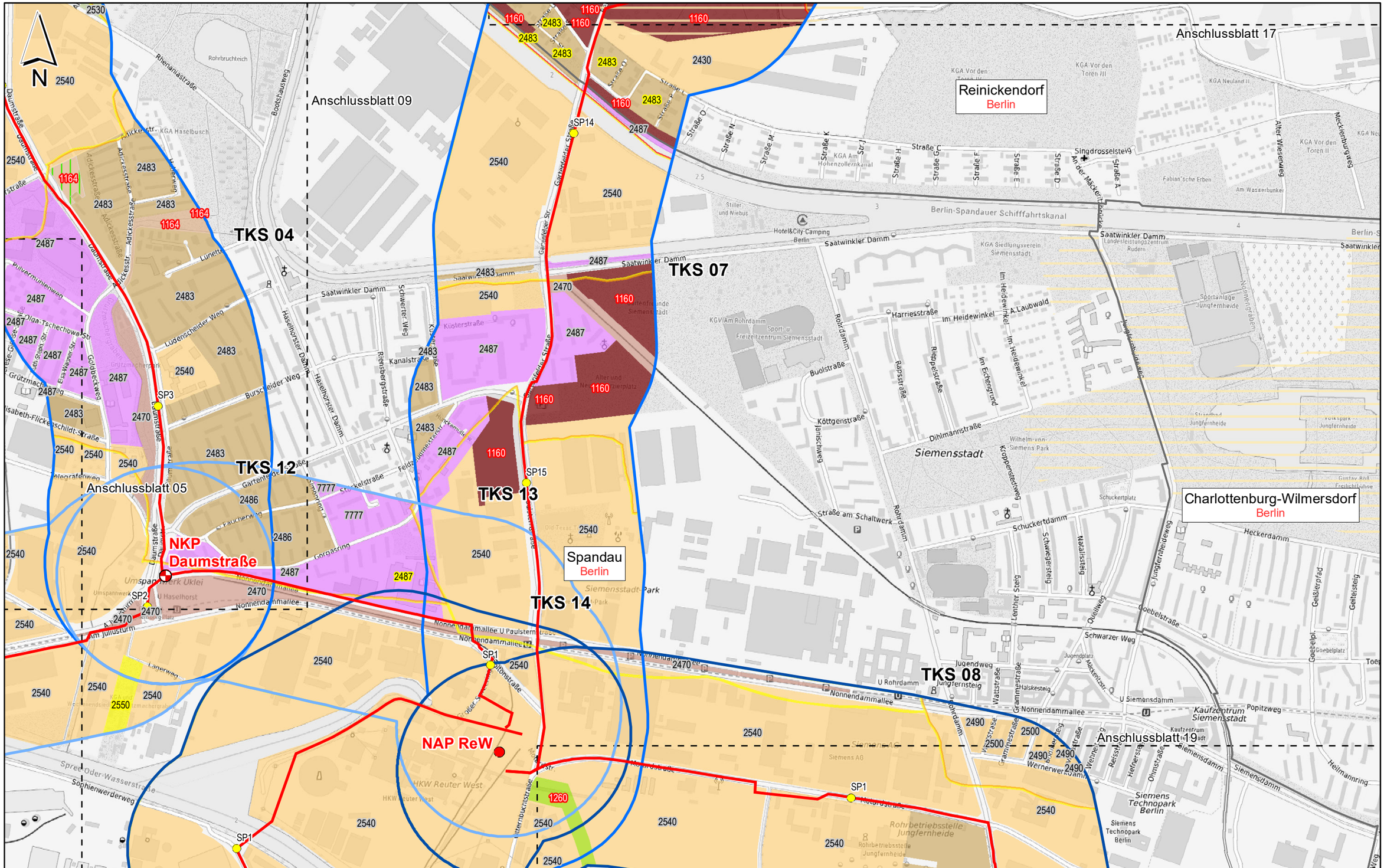

Zukunftsnetz Nordwest

Verfahrensunterlagen zum Raumordnungsverfahren
Unterlage C - Umweltverträglichkeitsuntersuchung

ontras Gastransport GmbH
VATTENFALL

Schutzgut Boden, Bestand und Empfindlichkeit			Maßstab 1: 10.000	Anlage C 5
	Datum	Name	Ausgabeformat: DIN A3	Blatt Nr. 18
Bearb.	25.10.2021	Ernst	0 100 200 Meter	
Gepr.	27.10.2021	Behrendt		
Freig.	29.10.2021	Angermaier		
Stand	22.10.2021			

Ing.- und Planungsbüro LANGE GbR
Carl-Peschken-Str. 12
47441 Moers
Tel.: +49 2841 7905 - 0
Fax: +49 2841 7905 - 55
Email: info@langegbr.de
www.langegbr.de

© Bundesamt für Kartographie und Geodäsie 2021, Datenquellen: http://sg.geodatenzentrum.de/web_public/Datenquellen_TopPlus_Open.pdf

J:\Arcgis\Projekte\vareu\layout\ROV\ROV_Unterlage\Unterlage_C_UVP\ZukNW_ROV_C_5_UVP_Anlage_05_SG_Boden.mxd

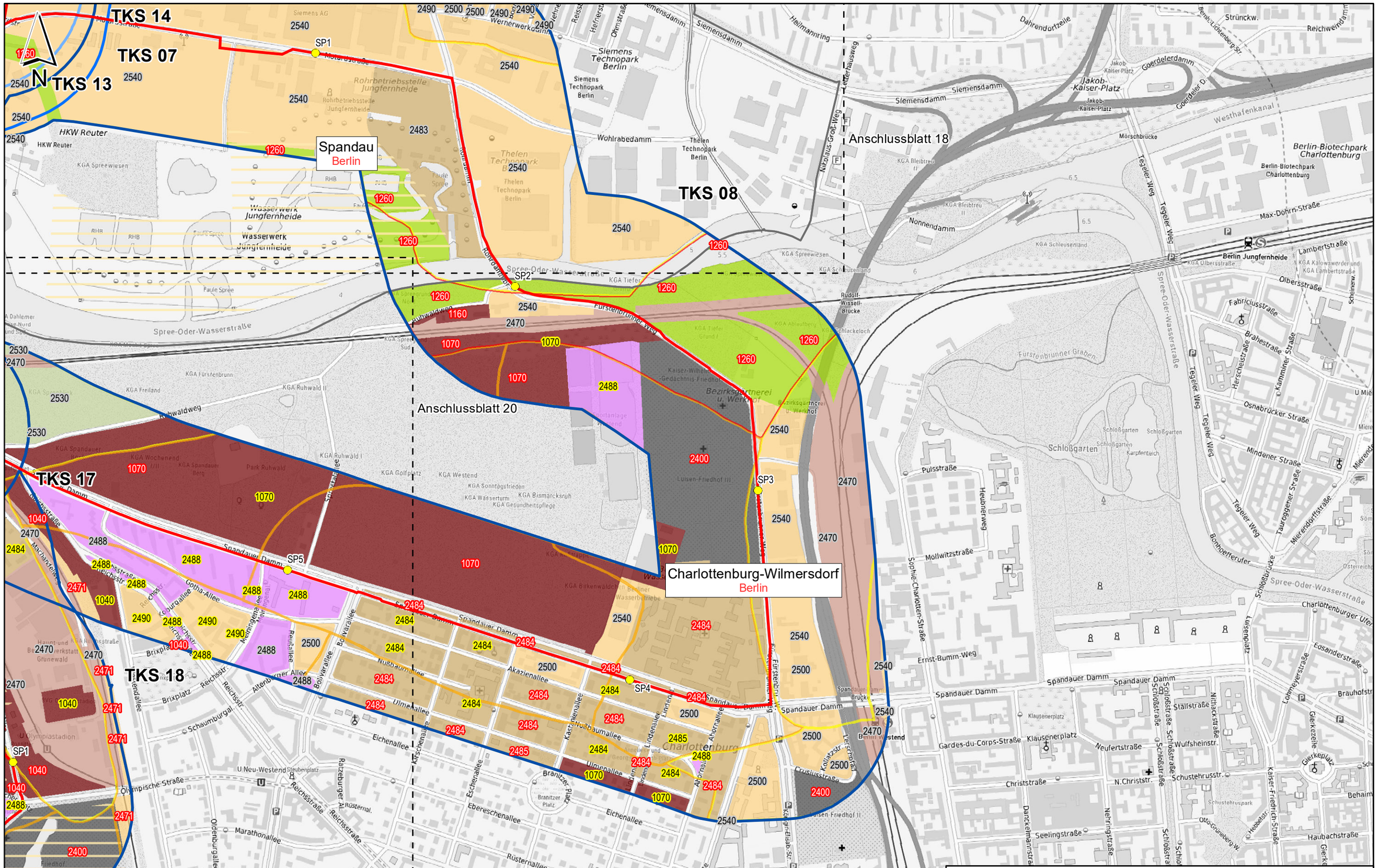

Zukunftsnetz Nordwest

Verfahrensunterlagen zum Raumordnungsverfahren
Unterlage C - Umweltverträglichkeitsuntersuchung

ontras Gastransport GmbH
VATTENFALL

Schutzgut Boden, Bestand und Empfindlichkeit			Maßstab 1: 10.000	Anlage C 5
	Datum	Name	Ausgabeformat: DIN A3	Blatt Nr. 19
Bearb.	25.10.2021	Ernst		
Gepr.	27.10.2021	Behrendt	0 100 200 Meter	
Freig.	29.10.2021	Angermaier		
Stand	22.10.2021			

Ing.- und Planungsbüro LANGE GbR
Carl-Peschken-Str. 12
47441 Moers
Tel.: +49 2841 7905 - 0
Fax +49 2841 7905 - 55
Email: info@langegbr.de
www.langegbr.de

© Bundesamt für Kartographie und Geodäsie 2021, Datenquellen: http://sg.geodatenzentrum.de/web_public/Datenquellen_TopPlus_Open.pdf

J:\Argis\Projekte\vareu\layout\ROV\ROV_Unterlage\Unterlage_C_UVP\ZukNW_ROV_C_5_UVP_Anlage_05_SG_Boden.mxd

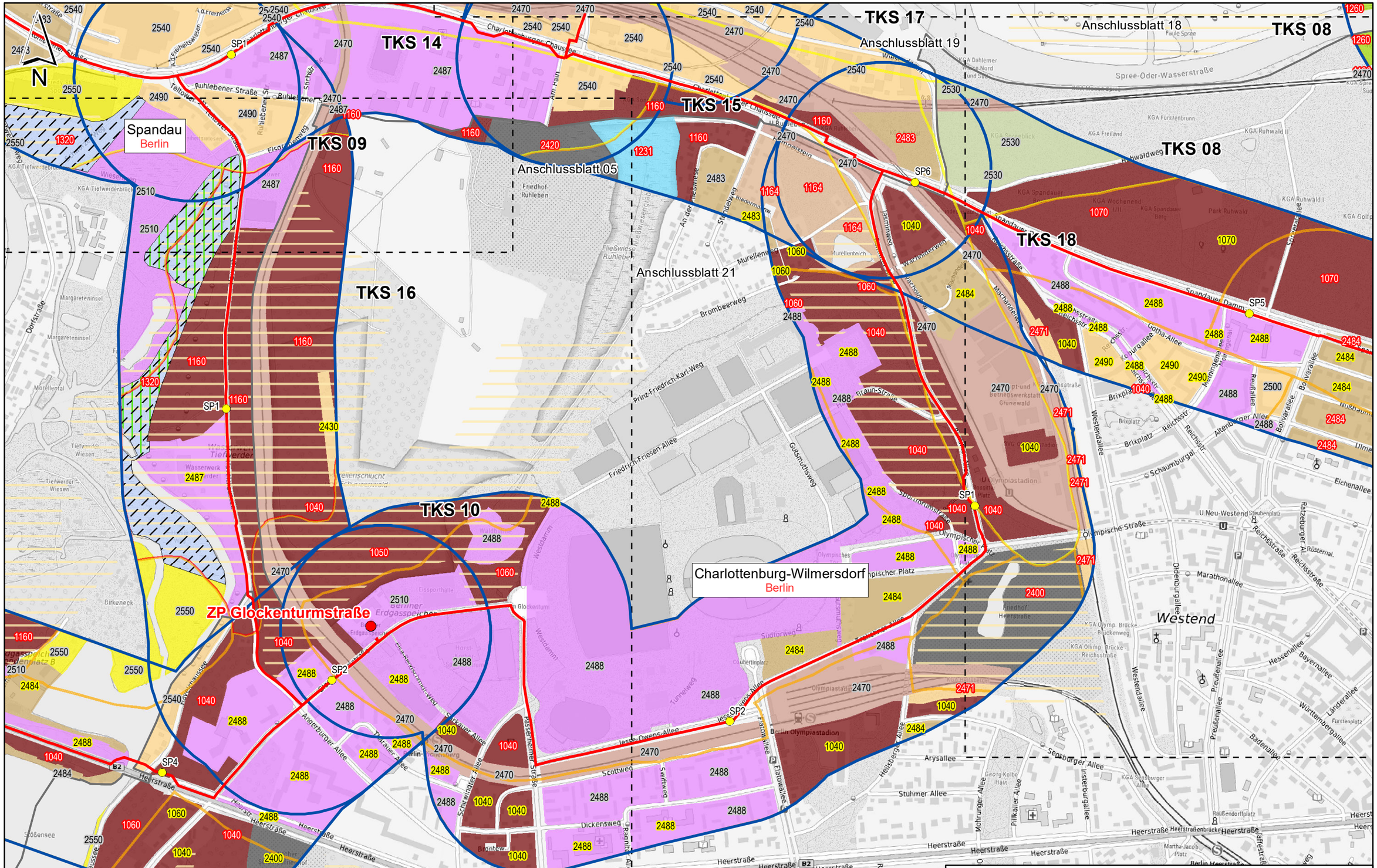

Zukunftsnetz Nordwest

Verfahrensunterlagen zum Raumordnungsverfahren

Unterlage C - Umweltverträglichkeitsuntersuchung

ontras Gastransport GmbH

VATTENFALL

Schutzgut Boden, Bestand und Empfindlichkeit			Maßstab 1: 10.000	Anlage C 5
	Datum	Name	Ausgabeformat: DIN A3	Blatt Nr. 20
Bearb.	25.10.2021	Ernst		
Gepr.	27.10.2021	Behrendt	0 100 200 Meter	
Freig.	29.10.2021	Angermaier		
Stand	22.10.2021			

Ing.- und Planungsbüro LANGE GbR
Carl-Peschken-Str. 12
47441 Moers
Tel.: +49 2841 7905 - 0
Fax +49 2841 7905 - 55
Email: info@langegbr.de
www.langegbr.de

© Bundesamt für Kartographie und Geodäsie 2021, Datenquellen: http://sg.geodatenzentrum.de/web_public/Datenquellen_TopPlus_Open.pdf

J:\Arcgis\Projekte\vareu\layout\ROV\ROV_Unterlage\Unterlage_C_UVP\ZukNW_ROV_C_5_UVP_Anlage_05_SG_Boden.mxd

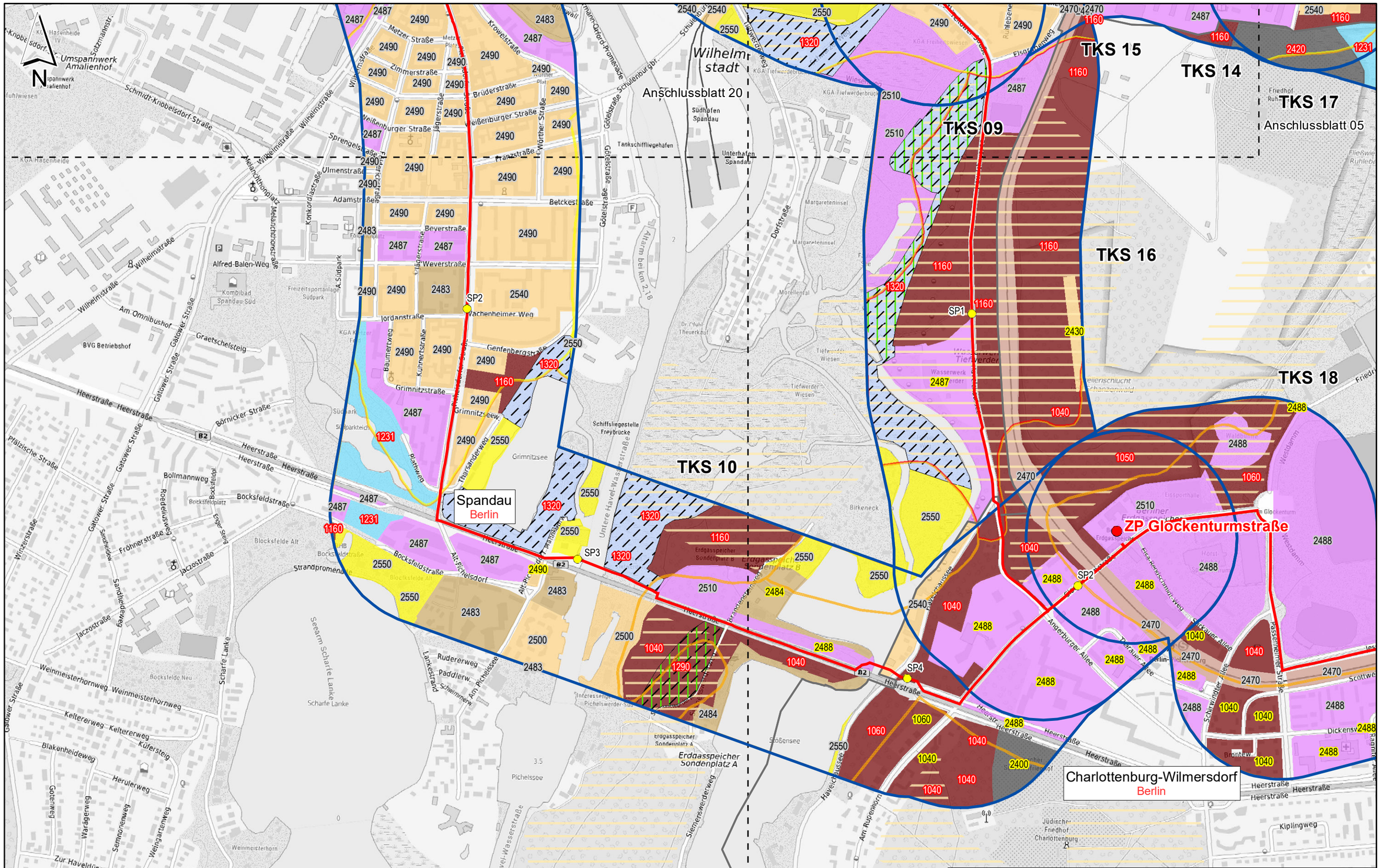
N
TKS 09
TKS 10
TKS 14
TKS 15
TKS 16
TKS 17
TKS 18
Anschlussblatt 20
Anschlussblatt 05
Spandau
Berlin
Charlottenburg-Wilmersdorf
Berlin
SP1
SP2
SP3
SP4
ZP Glockenturmstraße
Wilhelm stadt
Umspannwerk Amalienhof
Schmidt-Knobelsdorf-Straße
Wilhelmstraße
Metzer Straße
Zimmerstraße
Brüderstraße
Weißenburger Straße
Franzstraße
Ulmenstraße
Adamstraße
Betckestraße
Beverstraße
Weverstraße
Jordanstraße
Wachenheimer Weg
Genfenbergstraße
Grimnitzstraße
Grimnitzsee
Alfred-Balen-Weg
Kombibad Spandau Süd
Freizeitsportanlage Südpark
BVG Betriebshof
Am Omnibushof
Gatower Straße
Graetschelsteig
Heerstraße
Börnicker Straße
Pfälzische Straße
Bollmannweg
Bocksfeldstraße
Frohnerstraße
Jaczostraße
Strandpromenade
Blocksfelde Alt
Blocksfelde Neu
Scharfe Lanke
Seearm Scharfe Lanke
Weinmeisterhornweg
Keltererweg
Blakenheideweg
Herulerweg
Zur Haveldüne
Haveldüne
Weinmeisterhorn
Weinmeistergrund
Pichelssee
Rudererweg
Paddlerw.
Lankestrand
Schwimmerw.
Am Pichelssee
Alt-Pichelsdorf
Untere Havel-Wasserstraße
Tankschiffliegehafen
Südhafen Spandau
Unterhafen Spandau
Schiffsliegestelle Freybrücke
Altarm bei km 2,18
Dorfstraße
Margareteninsel
Morellental
Tiefwerder Wiesen
Wasserwerk Tiefwerder
Birkeneck
Erdgasspeicher Sondenplatz A
Erdgasspeicher Sondenplatz B
Erdgasspeicher Sondenplatz C
Stößensee
Havelchaussee
Siemenswerderweg
Am Rupenhorn
Jüdischer Friedhof Charlottenburg
Kiplingweg
Westdamm
Eissporthalle
Friedhof Ruhleben
Angerburger Allee
Passenheimer Straße
Schrebergarten Allee
Scottwe
Dickensv
Brontew
Heerstraße
Kaiserdamm
Kaiserdamm
Ruhlebener Straße
Elsa-Brändström-Weg
Elsa-Brändström-Weg
Sprengelstraße
Melanchthonplatz
Melanchthonstraße
Konkordiastraße
Jägerstraße
Krowelstraße
Wörther Straße
Göteistraße
Schulenburgbr.
Schulenburgstraße
Oxford-Promenade
Wilhelmstraße
Am Südpark
Kunnerstraße
Baumertweg
Thorsanderweg
Planweg
Bocksfeldplatz
Roedeliusweg
Sandheidestraße
Wirtzerstraße
Wendeweg
Wirtzenweg
Hevellerweg
Höhenweg
Semmorenweg
Weingartenweg
Wargeweg
Gotenweg
Küfersteig
Scharfe Lanke
Untere Havel-Wasserstraße
Havelchaussee
Am Rupenhorn
Siemensw
Kaiserdamm
Heerstraße
Heerstraße
Heerstraße