

Dieses Blatt ist zur Fortführung auf EDV umgestellt worden
und dabei an die Stelle des bisherigen Blattes getreten.
In dem Blatt enthaltene Rötungen sind schwarz sichtbar.

Freigegeben am 05.04.2004, Eichner

Amtsgericht Zossen

Grundbuch

von

Schöneiche

Blatt 618

Bestandsverzeichnis

Laufende Nummer der Grundstücke	Bisherige laufende Nummer d. Grundstücke	Bezeichnung der Grundstücke und der mit dem Eigentum verbundenen Rechte			Größe		
		Gemarkung	Flur	Flurstück	Wirtschaftsart und Lage	ha	a
		a	b	c	m ²		
1	2			3		4	
1		SCHOENEICHE	2	37/2		37	24
2		SCHOENEICHE	2	39		1 33	41
3		SCHOENEICHE	2	40		2 02	82
4		SCHOENEICHE	2	41		69	41
5		SCHOENEICHE	2	42		76	53
6		SCHOENEICHE	2	43		76	54
7		SCHOENEICHE	2	44		2 28	38
8		SCHOENEICHE	2	45		1 15	62
9		SCHOENEICHE	2	46		1 23	22
10		SCHOENEICHE	2	47		1 47	97
11		SCHOENEICHE	2	48		1 23	37
12		SCHOENEICHE	2	49		2 16	30
13		SCHOENEICHE	2	51		65	87
14		SCHOENEICHE	2	52		4 04	65
15		SCHOENEICHE	2	53		1 07	09
16		SCHOENEICHE	2	55		2 13	09
FOLGEBOGEN FOLGT							

Bestandsverzeichnis

Bogen

B-E 2

2	3	4	5	6	7	8	9	0	1	2	3	4					
												Flur	Flurstück	Wirtschaftsart und Lage	Größe		
Laufende Nummer der Grundstücke	Bisherige laufende Nummer d. Grundstücke	Bezeichnung der Grundstücke und der mit dem Eigentum verbundenen Rechte										ha	a	m ²			
1	2	a	b	c													
		SCHOENEICHE	2	56													64
17		SCHOENEICHE	2	58													12
18		SCHOENEICHE	2	60													64
19		SCHOENEICHE	2	61													61
20		SCHOENEICHE	2	62													44
21		SCHOENEICHE	2	63											1	57	53
22		SCHOENEICHE	2	64											1	90	88
23		SCHOENEICHE	2	67											2	23	60
24		SCHOENEICHE	2	68											4	52	59
25		SCHOENEICHE	2	73											56	53	53
26		SCHOENEICHE	2	76											90	91	91
27		SCHOENEICHE	2	101											45	94	94
28		SCHOENEICHE	2	104											21	77	77
29		SCHOENEICHE	2	106											33	90	90
30		SCHOENEICHE	2	123											40	63	63
31		SCHOENEICHE	2	127/2											29	39	39
32		FOLGEBOGEN FOLGT															

Bestandsverzeichnis

2 3 4 5 6 7 8 9 0 1 2 3 4 5 6 7 8 9 0	Laufrunde Nummer der Grundstücke	Bisherige laufende Nummer d. Grundstücke	Bezeichnung der Grundstücke und der mit dem Eigentum verbundenen Rechte			Größe		
			Gemarkung	Flur	Flurstück	Wirtschaftsart und Lage	ha	a
			a		b	c	4	m ²
	1	2						
	33		SCHOENEICHE	2	128/2		77	34
	34		SCHOENEICHE	2	129/2		89	41
	35		SCHOENEICHE	2	131/2		87	00
	36		SCHOENEICHE	2	147/2		18	30
/								

Bestandsverzeichnis

Lfd. Nr. der Grundstücke	Bisherige lfd. Nr. d. Grundstücke	Bezeichnung der Grundstücke und der mit dem Eigentum verbundenen Rechte		Größe m ²
		Gemarkung (wenn abweichend vom GG-Bezirk) Flur Flurstück	Wirtschaftsart und Lage	
		a/b	c	
1	2	3		4
37	29	Schöneiche Flur 2 Flurstück 162	Schöneicher Plan Betriebsgelände Entsorgungsanlage	1691
38	29	Schöneiche Flur 2 Flurstück 163	Schöneicher Plan Landwirtschaftsfläche Ackerland	570
39	30	Schöneiche Flur 2 Flurstück 158	Schöneicher Plan Betriebsglände Entsorgungsanlage	2167
40	30	Schöneiche Flur 2 Flurstück 159	Schöneicher Plan Landwirtschaftsfläche Gruünland	1098
41	28	Schöneiche Flur 2 Flurstück 156	Schöneicher Plan Betriebsfläche, Entsorgungsanlage Wasserfläche, Graben	3862
42	28	Schöneiche Flur 2 Flurstück 157	Schöneicher Plan Landwirtschaftsfläche Grünland	732

Bestandsverzeichnis

Lfd. Nr. der Grundstücke	Bisherige lfd. Nr. d. Grundstücke	Bezeichnung der Grundstücke und der mit dem Eigentum verbundenen Rechte			Größe m ²
		Gemarkung *		Wirtschaftsart und Lage	
		Flur	Flurstück		3c
1	2	3 a/b			
43	31	2	180	Verkehrsfläche <u>Straße um die BSR-Deponie</u>	109
44	31	2	181	Betriebsfläche BSR-Deponie Schöneiche	3985
45	32	2	<u>180</u> <u>182</u>	<u>Verkehrsfläche</u> <u>Straße um die BSR-Deponie</u>	<u>109</u> <u>1688</u>
46	32	2	<u>181</u> <u>183</u>	Betriebsfläche BSR-Deponie Schöneiche	<u>3985</u> <u>1434</u>
47	33	2	184	Verkehrsfläche <u>Straße um die BSR-Deponie</u>	1944
48	33	2	185	Betriebsfläche BSR-Deponie Schöneiche	6030
49	34	2	186	Verkehrsfläche <u>Straße um die BSR-Deponie</u>	1518
50	34	2	187	Betriebsfläche BSR-Deponie Schöneiche	7502
51	35	2	190	Verkehrsfläche <u>Straße um die BSR-Deponie</u>	1910
52	35	2	191	Betriebsfläche BSR-Deponie Schöneiche	6735
53	36	2	192	Verkehrsfläche <u>Straße um die BSR-Deponie</u>	78
54	36	2	193	Betriebsfläche BSR-Deponie Schöneiche	2049
55	14	2	196	Verkehrsfläche <u>Straße um die BSR-Deponie</u>	298
56	14	2	197	Betriebsfläche BSR-Deponie Schöneiche	40167
57	13	2	198	Verkehrsfläche Straße um die BSR-Deponie	9
58	13	2	199	Verkehrsfläche <u>BSR-Deponie Schöneiche</u>	6578
59	12	2	202	Verkehrsfläche <u>Straße um die BSR-Deponie</u>	5
60	12	2	203	Betriebsfläche BSR-Deponie Schöneiche	21524

* Wenn die Angabe der Gemarkung fehlt, stimmt Ihre Bezeichnung mit der des Grundbuchbezirks überein.

Bestandsverzeichnis

Bogen B-E 6

Lfd. Nr. der Grund- stücke	Bisherige lfd. Nr. d. Grund- stücke	Bezeichnung der Grundstücke und der mit dem Eigentum verbundenen Rechte			Größe m ²
		Gemarkung *		Wirtschaftsart und Lage	
		Flur	Flurstück		3a/b
61	2	2	204	Landwirtschaftsfläche, Verkehrsfläche <u>Straße um die BSR-Deponie</u>	3953
62	2	2	205	Betriebsfläche BSR-Deponie Schöneiche	9395
63	3	2	206	Landwirtschaftsfläche, Verkehrsfläche <u>Straße um die BSR-Deponie</u>	5191
64	3	2	207	Betriebsfläche BSR-Deponie Schöneiche	15132
65	4	2	208	Landwirtschaftsfläche, Verkehrsfläche <u>Straße um die BSR-Deponie</u>	1906
66	4	2	209	Betriebsfläche BSR-Deponie Schöneiche	5007
67	1	2	210	Landwirtschaftsfläche, Verkehrsfläche <u>Straße um die BSR-Deponie</u>	287
68	1	2	211	Betriebsfläche BSR-Deponie Schöneiche	2106
69	1	2	212	Landwirtschaftsfläche <u>Straße um die BSR-Deponie</u>	1331
70	5	2	213	Landwirtschaftsfläche, Verkehrsfläche <u>Straße um die BSR-Deponie</u>	1826
71	5	2	214	Betriebsfläche BSR-Deponie Schöneiche	5822
72	6	2	215	Landwirtschaftsfläche, Verkehrsfläche <u>Straße um die BSR-Deponie</u>	1944
73	6	2	216	Betriebsfläche BSR-Deponie Schöneiche	5730
74	7	2	217	Landwirtschaftsfläche, Verkehrsfläche <u>Straße um die BSR-Deponie</u>	6295
75	7	2	218	Betriebsfläche BSR-Deponie Schöneiche	16626
76	9	2	46	Landwirtschaftsfläche <u>Richters Feld</u>	12322
77	58	2	199	Verkehrsfläche <u>BSR-Deponie Schöneiche</u>	6578

* Wenn die Angabe der Gemarkung fehlt, stimmt Ihre Bezeichnung mit der des Grundbuchbezirks überein.

Bestandsverzeichnis

Lfd. Nr. der Grundstücke	Bisherige lfd. Nr. d. Grundstücke	Bezeichnung der Grundstücke und der mit dem Eigentum verbundenen Rechte			Größe m ²
		Gemarkung *		Wirtschaftsart und Lage	
		Flur	Flurstück		3c
1	2	3 a/b			
76	9	2	46	Gebäude- und Freifläche Richters Feld	12322
77	58	2	199	Betriebsfläche BSR-Deponie Schöneiche	6578



* Wenn die Angabe der Gemarkung fehlt, stimmt Ihre Bezeichnung mit der des Grundbuchbezirks überein.

Bestandsverzeichnis

Bogen

B-ZA 1

Zur lfd. Nr. der Grundstücke	Bestand und Zuschreibungen	Zur lfd. Nr. der Grundstücke	Abschreibungen
5	<p>1-36 Bei Neufassung der Abteilung 0 als Bestand eingetragen am <i>15. Mai 1992.</i> <i>Jeanschul</i></p>	7	8
/		/	

Fortsetzung auf Einlegebogen 2

Bestandsverzeichnis

Bestand und Zuschreibungen		Abschreibungen	
Zur lfd. Nr. der Grundstücke		Zur lfd. Nr. der Grundstücke	
5	6	7	8
29, 37, 38	Nr. 29 geteilt und unter Nr. 37 und Nr. 38 gemäß der Fortführungsmitteilung des Kataster und Vermessungsamt des Landkreis Teltow-Fläming (0072-1999/51379) vom 08.06.1999 eingetragen am 19.09.2002.	38	Übertragen nach Schöneiche Blatt 103 am 19.09.2002.
30, 39, 40	Nr. 30 geteilt und unter Nr. 39 und Nr. 40 gemäß der Fortführungsmitteilung des Kataster und Vermessungsamt des Landkreis Teltow-Fläming (0072-1999/51377) vom 08.06.1999 eingetragen am 19.09.2002.	43, 45, 47, 49, 51, 53, 55, 61, 63, 65, 67, 70, 72, 74	Übertragen nach Blatt 780 am 11.09.2008. Pannischky
28, 41, 42	Nr. 28 geteilt und unter Nr. 41 und Nr. 42 gemäß der Fortführungsmitteilung des Kataster und Vermessungsamt des Landkreis Teltow-Fläming (0072-1999/51376) vom 08.06.1999 eingetragen am 19.09.2002.		
31, 43, 44	Lfd. Nr. 31 geteilt und unter Berichtigung der Bestandsangaben gemäß Fortführungs-Nr. 007207/52611 als lfd. Nr. 43 und lfd. Nr. 44 neu eingetragen am 10.09.2008. Pannischky		
32, 45, 46	Lfd. Nr. 32 geteilt und unter Berichtigung der Bestandsangaben gemäß Fortführungs-Nr. 007207/52612 als lfd. Nr. 45 und lfd. Nr. 46 neu eingetragen am 10.09.2008. Pannischky		
33, 47, 48	Lfd. Nr. 33 geteilt und unter Berichtigung der Bestandsangaben gemäß Fortführungs-Nr. 007207/52613 als lfd. Nr. 47 und lfd. Nr. 48 neu eingetragen am 10.09.2008. Pannischky		

Bestandsverzeichnis

Bogen

B-ZA 3

Bestand und Zuschreibungen		Abschreibungen	
Zur lfd. Nr. der Grundstücke		Zur lfd. Nr. der Grundstücke	
5	6	7	8
34, 49, 50	Lfd. Nr. 34 geteilt und unter Berichtigung der Bestandsangaben gemäß Fortführungs-Nr. 007207/52614 als lfd. Nr. 49 und lfd. Nr. 50 neu eingetragen am 10.09.2008. Pannischky		
36, 53, 54	Lfd. Nr. 36 geteilt und unter Berichtigung der Bestandsangaben gemäß Fortführungs-Nr. 007207/52617 als lfd. Nr. 53 und lfd. Nr. 54 neu eingetragen am 10.09.2008. Pannischky		
14, 55, 56	Lfd. Nr. 14 geteilt und unter Berichtigung der Bestandsangaben gemäß Fortführungs-Nr. 007207/52619 als lfd. Nr. 55 und lfd. Nr. 56 neu eingetragen am 10.09.2008. Pannischky		
13, 57, 58	Lfd. Nr. 13 geteilt und unter Berichtigung der Bestandsangaben gemäß Fortführungs-Nr. 007207/52620 als lfd. Nr. 57 und lfd. Nr. 58 neu eingetragen am 10.09.2008. Pannischky		
12, 59, 60	Lfd. Nr. 12 geteilt und unter Berichtigung der Bestandsangaben gemäß Fortführungs-Nr. 007207/52622 als lfd. Nr. 59 und lfd. Nr. 60 neu eingetragen am 10.09.2008. Pannischky		
2, 61, 62	Lfd. Nr. 2 geteilt und unter Berichtigung der Bestandsangaben gemäß Fortführungs-Nr. 007207/52623 als lfd. Nr. 61		

Bestandsverzeichnis

Bestand und Zuschreibungen		Abschreibungen	
Zur lfd. Nr. der Grundstücke		Zur lfd. Nr. der Grundstücke	
5	6	7	8
	und lfd. Nr. 62 neu eingetragen am 10.09.2008. Pannischky		
3, 63, 64	Lfd. Nr. 3 geteilt und unter Berichtigung der Bestandsangaben gemäß Fortführungs-Nr. 007207/52624 als lfd. Nr. 63 und lfd. Nr. 64 neu eingetragen am 10.09.2008. Pannischky		
4, 65, 66	Lfd. Nr. 4 geteilt und unter Berichtigung der Bestandsangaben gemäß Fortführungs-Nr. 007207/52625 als lfd. Nr. 65 und lfd. Nr. 66 neu eingetragen am 10.09.2008. Pannischky		
1, 67, 68, 69	Lfd. Nr. 1 geteilt und unter Berichtigung der Bestandsangaben gemäß Fortführungs-Nr. 007207/52626 als lfd. Nr. 67, 68 und lfd. Nr. 69 neu eingetragen am 10.09.2008. Pannischky		
5, 70, 71	Lfd. Nr. 5 geteilt und unter Berichtigung der Bestandsangaben gemäß Fortführungs-Nr. 007207/52627 als lfd. Nr. 70 und lfd. Nr. 71 neu eingetragen am 10.09.2008. Pannischky		
6, 72, 73	Lfd. Nr. 6 geteilt und unter Berichtigung der Bestandsangaben gemäß Fortführungs-Nr. 007207/52628 als lfd. Nr. 72 und lfd. Nr. 73 neu eingetragen am 10.09.2008.		

Bestandsverzeichnis

Bogen B-ZA 5

Bestand und Zuschreibungen		Abschreibungen	
Zur lfd. Nr. der Grundstücke		Zur lfd. Nr. der Grundstücke	
5	6	7	8
	Pannischky		
7, 74, 75	Lfd. Nr. 7 geteilt und unter Berichtigung der Bestandsangaben gemäß Fortführungs-Nr. 007207/52629 als lfd. Nr. 74 und lfd. Nr. 75 neu eingetragen am 10.09.2008.		
	Pannischky		
45,46	Schreibfehler in den Bestandsangaben berichtigend eingetragen am 11.09.2008.		
	Pannischky		
9,76	Nr. 9 unter Berichtigung der Bestandsangaben gemäß Fortführungsmittelung B Nr. 0072-2006/51512 als Nr. 76 neu eingetragen am 28.05.2009. Flurstücksangaben berichtigt am 08.06.2009. <u>==Rpfl.==</u>		
	Mandau		
58,77	Nr. 58 unter Berichtigung der Bestandsangaben gemäß Fortführungsmittelung B Nr. 0072-2009/50079 als Nr. 77 neu eingetragen am 28.05.2009. Flurstücksangaben berichtigt am 08.06.2009. <u>==Rpfl.==</u>		
	Mandau		


Laufende Nummer der Eintragungen	Eigentümer	Laufende Nummer der Grundstücke im Bestandsverzeichnis	Grundlage der Eintragung
1		3	
2	<p><i>gelöscht</i> Berliner Stadtreinigungsbetriebe (BSR) in Berlin</p>	1, 2, 3, 4, 5, 6, 7, 8, 9, 10, 11, 12, 13, 14, 15, 16, 17, 18, 19, 20, 21, 22, 23, 24, 25, 26, 27, 28, 29, 30, 31, 32, 33, 34, 35, 36	Umgeschrieben aufgrund Ersuchens des Präsidenten der Bundesanstalt für vereinigungsbedingte Sonderaufgaben vom 20.02.1996 gemäß § 3 Vermögenszuordnungs-gesetz (AktENZEICHEN: BR 1631 52 001 R) am 31.05.1996.

Handwritten signature


Erste Abteilung

Bogen

I-E 2

Lfd. Nr. der Eintragungen	Eigentümer	Lfd. Nr. der Grundstücke im Bestandsverzeichnis	Grundlage der Eintragung
1	2	3	4
			

Laufende Nummer der Eintragungen	Laufende Nummer der betroffenen Grundstücke im Bestandsverzeichnis	Lasten und Beschränkungen
1	2	
1	29	<p>Auflassungsvormerkung an einer Teilfläche von ca. 790 qm für Ingeborg Korge geb. Mack, geboren am 16.04.1925. Eingetragen unter Bezugnahme auf die Bewilligung vom 06.02.1997 (URNr 27/1997 Notar Adler, Berlin) am 03.06.1998.</p> <p><i>Kozi</i></p>




Zweite Abteilung


Bogen

II-E 2

Lfd. Nr. der Eintragungen	Lfd. Nr. der betroffenen Grundstücke im Bestandsverzeichnis	Lasten und Beschränkungen
1	2	3
2	39, 40 2, 3 61, 62, 63, 64	Beschränkte persönliche Dienstbarkeit (Leitungs- und Anlagenrecht - Ferngasleitung 214.00 Bobbau-Buchholz-Kallinchen) für die VNG - Verbundnetz Gas Aktiengesellschaft, Leipzig. Unter Bezugnahme auf die Leitungs- und Anlagenrechtsbescheinigung vom 11.03.2005 (AZ: 96-1320-293, Landesamt für Bergbau, Geologie und Rohstoffe Brandenburg in Kleinmachnow) gem. § 9 Abs. 4, 5 GBBerG eingetragen am 11.04.2006. Basler
3	66	Beschränkte persönliche Dienstbarkeit (Duldungsrecht mit Aufbau- und Bepflanzungsbeschränkung) für die Berliner Stadtreinigungsbetriebe (BSR). Gemäß Bewilligung vom 15.06.2007 (UR-Nr. 59/2007, Notar Jürgen Adler in Berlin) eingetragen am 11.09.2008. Pannischky
4	40, 41, 42	Beschränkte persönliche Dienstbarkeit (Trinkwasserleitung einschl. Schutzstreifen) für den Märkischer Abwasser- und Wasserzweckverband, Königs Wusterhausen. Aufgrund Leitungs- und Anlagenrechtsbescheinigung vom 04.07.2011 (Az. 1968/10/673/6-03/mai, Landkreis Teltow-Fläming in Luckenwalde) gemäß § 9 Abs. 5 GBBerG eingetragen am 05.09.2011. Pannischky


Abteilung II

Veränderungen		Löschungen	
Lfd. Nr. der Spalte 1		Lfd. Nr. der Spalte 1	
4	5	6	7
2	Recht lastet auf BV 2 und 3 (Flst. 39 und 40) berichtigend eingetragen am 31.05.2006. Basler	1	Gelöscht am 19.09.2002. 
2	Mit den belasteten Grundstücken Bestandsverzeichnis Nummern 61 und 63 nach Blatt 780 übertragen am 11.09.2008. Pannischky	3	Gelöscht am 28.04.2009. Pannischky
2	Das Recht lastet nicht mehr an den Flurstücken 205 und 207 der Flur 2 (BV Nr. 62,64). Eingetragen am 01.03.2010. Pannischky	2	Hier gelöscht am 01.03.2010. Pannischky



Zweite Abteilung

Bogen II-VL 2

Veränderungen		Löschungen	
Lfd. Nr. der Spalte 1	Lfd. Nr. der Spalte 1	Lfd. Nr. der Spalte 1	Lfd. Nr. der Spalte 1
4	5	6	7
			

Dritte Abteilung

Bogen

III-V 1

Veränderungen

Lfd. Nr. der Spalte 1	Betrag	
5	6	7
		

