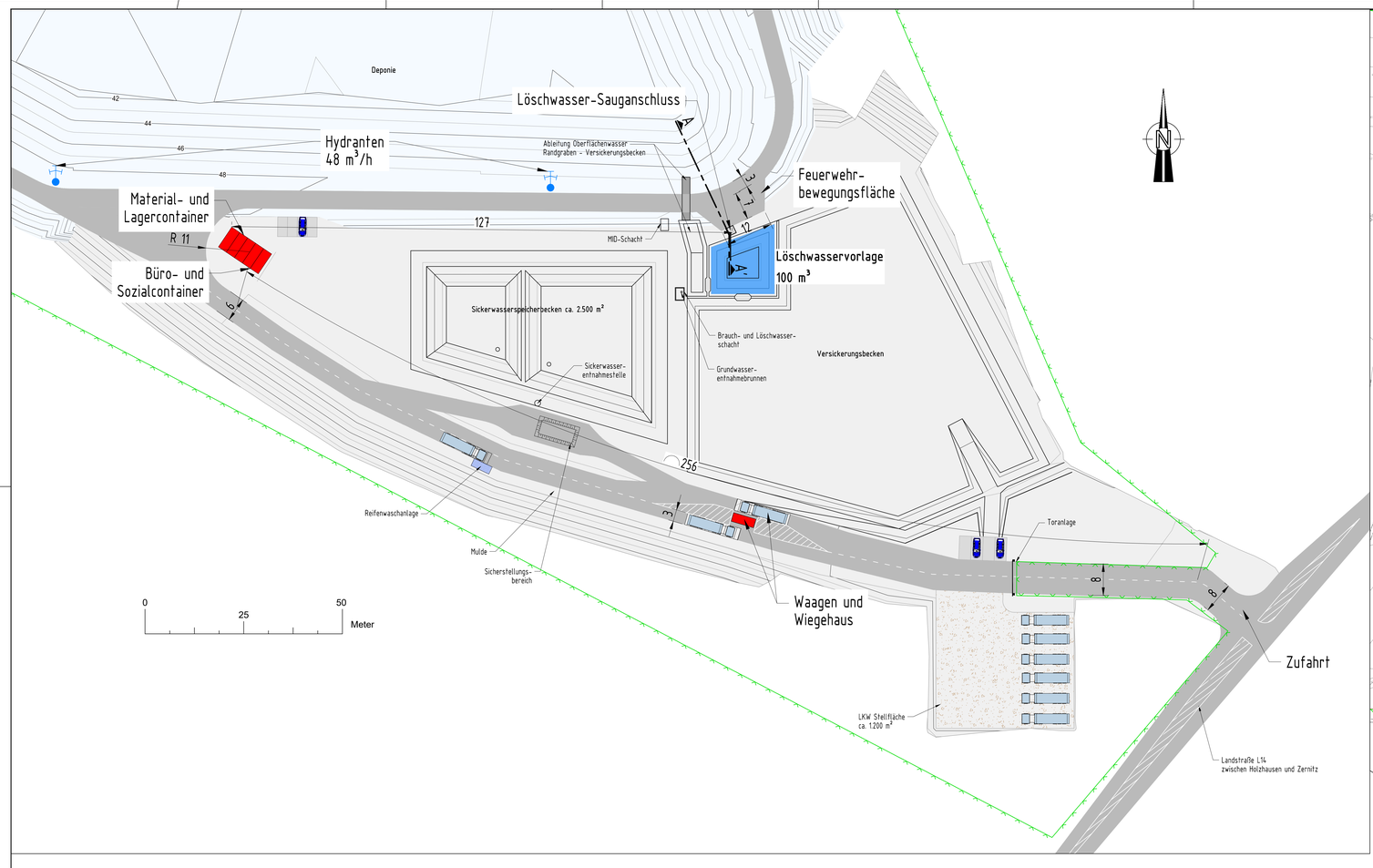

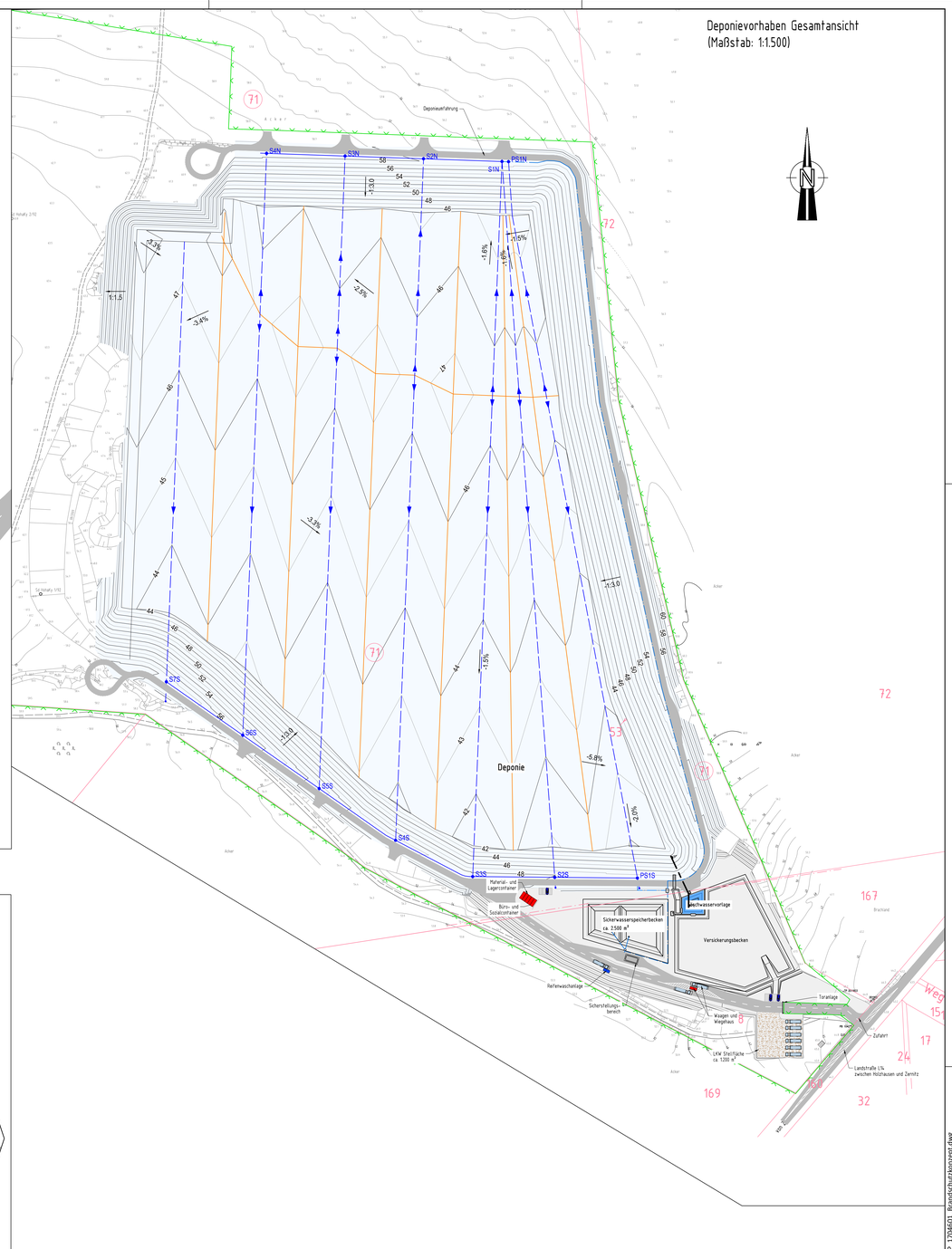

Schnitt A-A'
(Maßstab: 1:50)

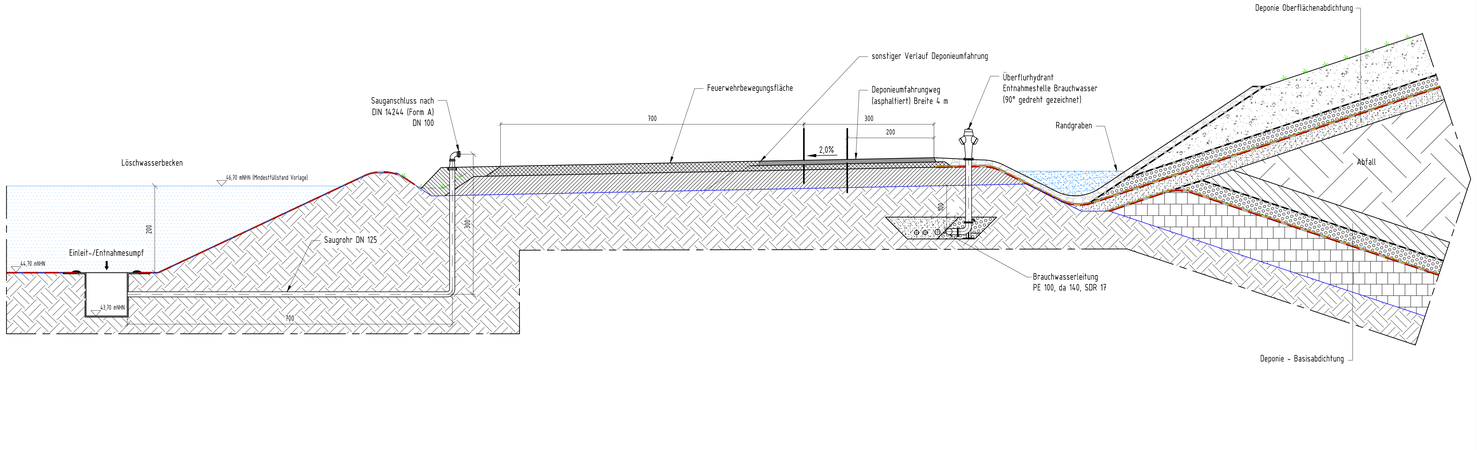

Legende

- Flurstücksgrenzen
- Zaun
- Sickerwasserleitungen
- Sickerwassertransportleitung
- Hochlinien (Sickerwasserfassung)
- Sickerwasserdruckleitung
- Sickerwasserschächte
- Revisionsstutzen
- asphaltierte Zuwegung / Deponieumfahrung

Hinweis

Grundlage dieses Planes ist die Vermessung von Mai 2014, angefertigt von Fugro Consult GmbH sowie die weitere Bearbeitung durch die HORN & MÜLLER Ingenieurgesellschaft mbH.

Bauvorhaben	Errichtung einer DK I Deponie am Standort Kiessandtagebau Holzhausen
Auftraggeber	Vierte Garbe Immobilien GmbH Wiesendamm 32 13597 Berlin
Auftragnehmer	HORN & MÜLLER Ingenieurgesellschaft mbH Arkonastraße 45-49 • 13189 Berlin Tel.: 030/47 00 80-0 • Fax.: 030/47 00 80-80
Projekt-Nr.	17 044-01
Bearbeiter	Haupt
gezeichnet	Lehmann
geprüft	Müller
Plannummer	GP-HM-285
Leistungsphase	Genehmigungsplanung
Plantitel	Lageplan Eingangsbereich / Betriebsfläche / Löschwasserbecken Brandschutzkonzept
Datum	01.09.2022
Maßstab	1 : 500
Blattgröße	841 x 420
Höhenbezug	DHHN 92
Lageberzug	GK Bessel 40/83

Druckdatum: 07.09.2022

\\192.168.10.14\laufende Projekte\1704601_Deponie Holzhausen\02_Ausfahrme\04_CAD\01_Planwerk\03 EP\22.07.12_LP_1704601_Brandschutzkonzept.dwg

Dieser Plan ist für die Fa. HORN & MÜLLER Ordnungsmäßig geschützt
Jede Weitergabe an Dritte bedarf der Zustimmung dieses Planes
bedarf der Zustimmung der Fa. HORN & MÜLLER.