



Legende


Messstellen GWK Vorhabensgebiet

● Bezeichnung Messstelle z.B. DE_GM_BB_36532674


Chemischer Zustand

 gut
 nicht gut

Mengenmäßiger Zustand

 gut
 nicht gut

Sonstiges

 weitere Grundwasserkörper mit Beschriftung

Kartengrundlage:
 © Bundesamt für Kartographie und Geodäsie 2020, Datenquellen:
https://sg.geodatenzentrum.de/web_public/Datenquellen_TopPlus_Open.pdf

Entwurfs-/Genehmigungsplanung

Vorhabensträger


 Landesamt für Umwelt

Landesamt für Umwelt
 Seeburger Chaussee 2 Telefon: 033201/442 118
 14476 Potsdam OT Groß Glienicke Telefax: 033201/442 662
 (Datum) (Unterschrift)

Auftragnehmer



iKD Ingenieur-Consult GmbH
 Zur Wetterwarte 50, Haus 337/G Telefon: 0351-88441-0 <http://www.ikd-consult.de>
 01109 Dresden Telefax: 0351-88441-33 E-mail: dresden@ikd-consult.de

Vorhaben

**Verbesserung Hochwasserschutz Frankfurt (Oder)
 auf HW 200, Abschnitt Uferpromenade**

Proj.-Nr.: 161912		Planbezeichnung:	
	Datum	Name	Unterschrift
entw.	24.04.2020	Partzsch	
gez.	24.04.2020	Werner	
gepr.	24.04.2020	Schob-Adam	
Lagebezug: ETRS89 UTM33		Maßstab: 1:250.000	
Höhenbezug: DHNN92		Plan-Nr.: 11.05.05	
Plangröße: 420 x 297		Blatt-Nr.: 1	

