Position View Point:
Station 0+303 bis 0+338
Oder-km 584,63 bis 584,66

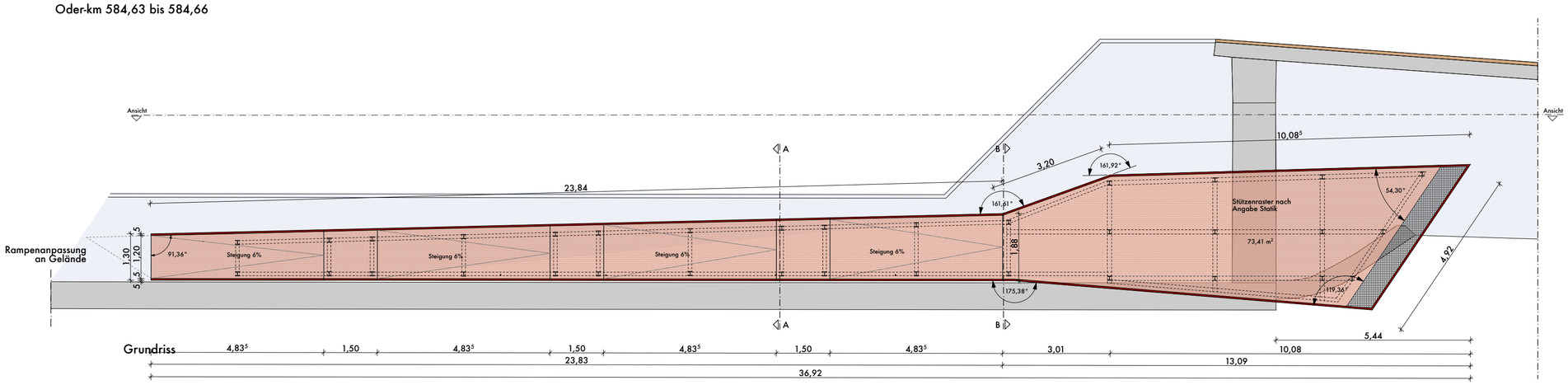

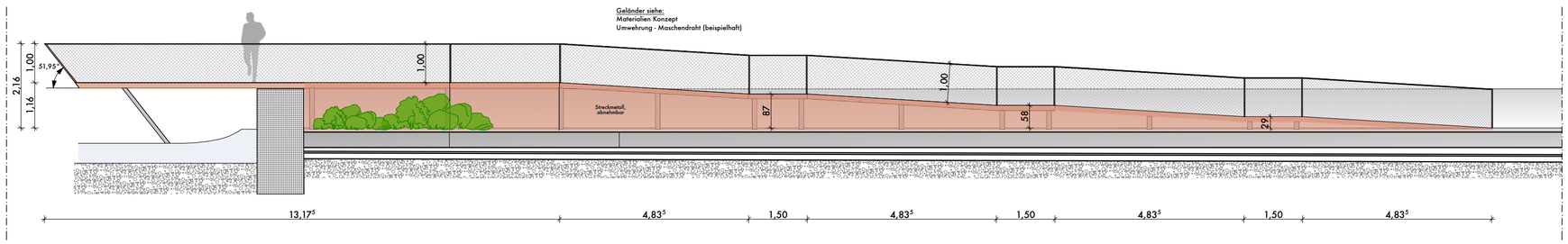

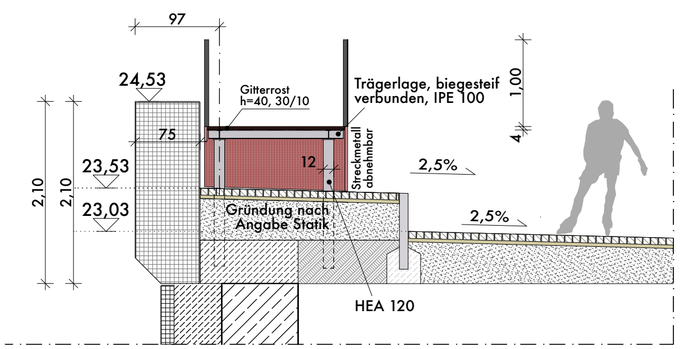

Schnitt A-A

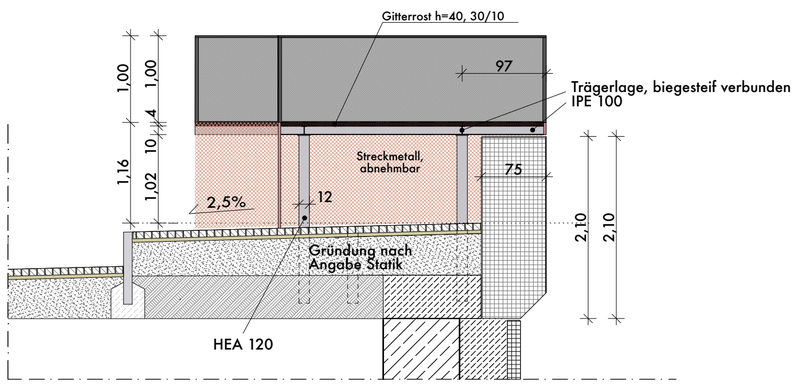

Schnitt B-B

LEGENDE

- Wassergebundene Wegedecke
- Kunststoffbelag, Verbundwerkstoff (Holzoptik), z.B. UPM Profi Deck o. glw.
- Pflastersteinbelag (Genaue Kennzeichnung siehe Zeichnung)
- Gussasphalt Wegedecke
- Sichtbeton Fertigteile, wie Stufen, Rampen, Sitzmöbel
- Linienverlauf des ehem. Gefängnisses
- Wildblumen, Sträucher, Büsche und höhere Vegetation
- Wiesenfläche, Liegewiese
- Hohe Gräser, Wildgräser
- Hochbeete, bepflanzung mit Büschen und Wildblumen / Schilf

ÄNDERUNGSEINTRÄGE:

index:	datum:	änderung:

H_2Oder

BAUVORHABEN:

Verbesserung Hochwasserschutz Frankfurt (Oder) auf HW200

Bereich Uferpromenade

AUFTRAGGEBER:

Landesamt für Umwelt
Seeburger Chaussee 2
14476 Potsdam
T: 033201-442-0

Dr.-Ing. Heinrich Ingenieurgesellschaft mbH
Waisenhausstraße 10
09599 Freiberg
T: 03731-78326-63
freiberg@heinrich-ingenieure.de

PLANVERFASSER:

PA GmbH PätzoldArchitekten
Lützowstraße 102
10785 Berlin
T: 030-255 646 00
office@pa-b.de

PLANUNGSSTUFE: Genehmigungsplanung
DATUM: Januar 2021

PLANTITEL:
View Point 1 - Ziegelstrasse
Abschnitt 1

PLAN NR:
—

MASSTAB: 1: 50 / 1:100
PLANFORMAT: DIN A2
GEZ./GEPR.: JD/TK/CP

Plan-Nr.: 7.5D
Blatt-Nr.: 1D