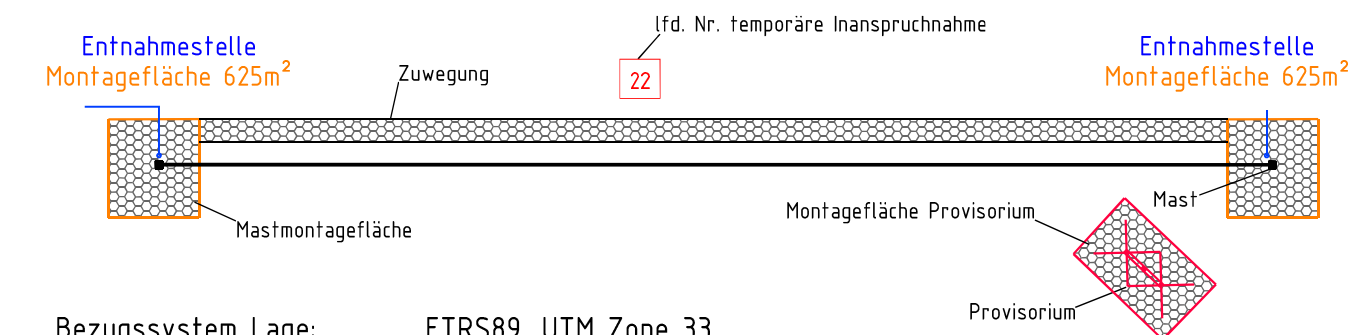






Ertüchtigung 110-kV-Leitung Abzweig Erkner M58n bis 11E/17E (HT2026)

Mast Nr. 17E – Mast Nr. 19E
Legendenplan

-  Tabuflächen: z.B. Wasser
  baubedingter Abtrieb
-  temporär in Anspruch genommene Flächen
  leitungsbedingter Abtrieb
- - - - - Nutzungsartengrenze



Bezugssystem Lage: ETRS89, UTM Zone 33
Kartengrundlage: Stand 02.03.2020
© GeoBasis-DE/BB, 2020
Grundlage Orthophotos: Stand 04.03.2015
© GeoBasis-DE/BB, 2015

Baufirma:				Trassierungsfirma: 				Auftraggeber: E.DIS Netz GmbH Langewahler Straße 60 15517 Fürstenwalde/Spree			
Revision:				Trassierung:				Maßstab: Lageplan: Maßstab 1:2000			
Aufg.				Aufg.	03.2020	Mundere					
Gez.				Gez.	05.2020	Märker					
Gepr.				Gepr.	05.2020	Groso					
Fortführungsoriginal				Bearb.				Benennung: Topografischer Baulageplan			
				Gepr.							
				Datum	Name						
								Zeichnungsnummer:			
								BP_HT2026_017E_019E			
								Blatt: 5			
								Blätter: 8			
Zust.	Änderung	Datum	Name	Urspr.				Ers.f.:		Ers.d.:	