Querprofil 0+020

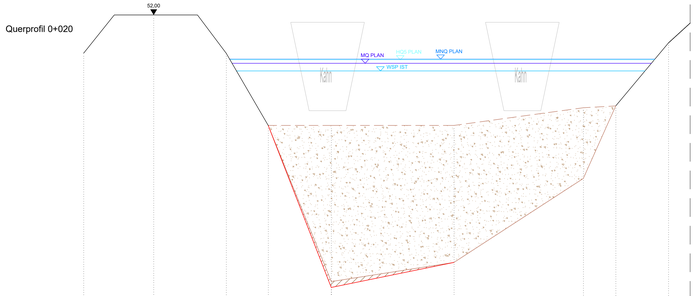

Station	m	0,00	1,90	3,87	5,01	6,31	6,72	10,05	10,86	13,90	14,44	15,87
Geländehöhe	mNHN	51,74	52,00	51,74	51,25					51,39	51,81	
OK Sohle PLAN	mNHN					50,15						
OK Schlamm IST	mNHN					50,25	51,16		50,32	51,37		
OK Sohle IST	mNHN					50,15			50,32	50,35		
WSP IST (Vermessung 02/2015)	mNHN	51,62										
MNQ PLAN	mNHN	51,70										
MQ PLAN	mNHN	51,67										
Bordvoll (HQS) PLAN	mNHN	51,70										

Querprofil 0+049

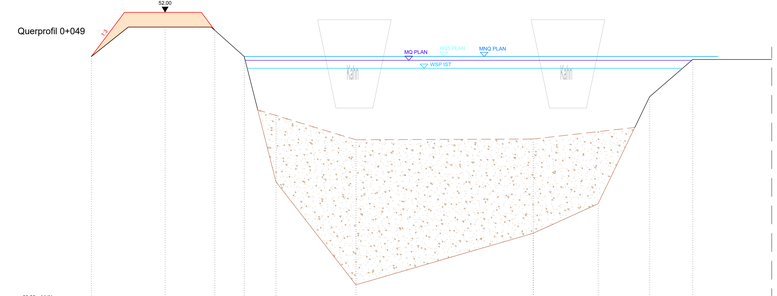

Station	m	0,00	2,20	3,35	4,15	5,51	7,18	11,99	13,75	15,15	15,32	15,45	15,62
Geländehöhe	mNHN	51,70	51,90	51,70						51,44	51,68		
OK Schlamm IST	mNHN				51,30		51,13		51,14	51,19			
OK Sohle PLAN	mNHN						50,15						
OK Sohle IST	mNHN				50,85		50,15		50,50	50,70			
WSP IST (Vermessung 02/2013)	mNHN	51,62											
MNQ PLAN	mNHN	51,70											
MQ PLAN	mNHN	51,67											
Bordvoll (HQS) PLAN	mNHN	51,70											

Querprofil 0+083

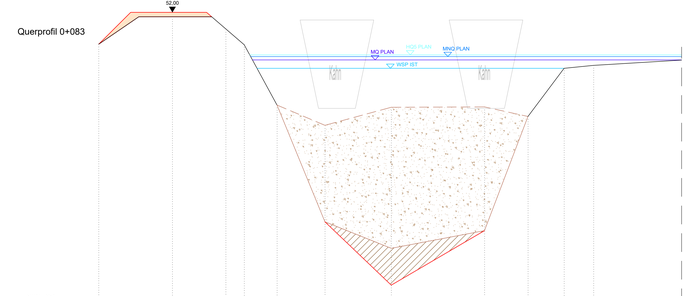

Station	m	0,00	2,00	3,43	3,95	4,84	6,14	7,94	10,41	11,65	12,63	12,82	13,43
Geländehöhe	mNHN	51,78	51,87	51,78	51,37					51,29	51,62	51,64	
OK Sohle Plan	mNHN							50,15					
OK Schlamm IST	mNHN						51,24	51,36		50,95			
OK Sohle IST	mNHN						50,58	50,40		50,62	50,95		
WSP IST (Vermessung 02/2013)	mNHN	51,62											
MNQ PLAN	mNHN	51,70											
MQ PLAN	mNHN	51,68											
Bordvoll (HQS) PLAN	mNHN	51,71											

Zeichenerklärung / Hinweise

- Abtrag Schlamm
- Abtrag Sedimente
- Auftrag Verwallung (Auftragsniveau 52,00 mNHN)

Vermesser:
Diplom-Ingenieur
Henry Behrends
öffentlich bestellter Vermessungsingenieur
15907 Lübben (Spreewald) Mühlendamm 1
Telefon: (03543) 8550 Telefax: (03543) 8510
e-mail: behrends.vbl@online.de
Sowa1108

Index	Änderungen bzw. Ergänzungen	Datum	Name
1			

Entwurf-/Genehmigungsplanung

IPP HYDRO CONSULT GmbH
03044 Cottbus
Gerhart-Hauptmann-Straße 15
Tel.: 0355 / 75 70 05 -0
Fax.: 0355 / 75 70 05 -22
e-mail: ihc@ipp-hydro-consult.de
www.ipp-hydro-consult.de

	Datum	Name
bearbeitet:	2021-01-26	Ph. Seemann
gezeichnet:	2021-01-26	D. Petzoldt
geprüft:	2021-01-26	O. Georgi

Nummer	1224
Bezugssystem	ETRS 89 / DHHN 2016
Maßstab	1:500/50

Auftraggeber:
Wasser- und Bodenverband „Oberland Calau“
Wasser- und Bodenverband " Oberland Calau "
Lindenstraße 2
03226 Vetschau/Spreewald, OT Raddusch

Vorhaben:
Anschluss von Altarmen zwischen Wehr 34 und Wehr 66 im Großen Fließ (Abschnitt 582622_P03)
Maßnahmenkomplex 2 - LOS 1

Bezeichnung:
Querprofile Altarm AA2

Unterlage:	Plan Nr.:	Blatt Nr.:
Querprofile	11	2

G:\Mdaten\Projekte\1224_aegr\fl07-Bürovorarbeitung\03-Genehmigungsplanung 2021\Los 1 - Altarme 2 4 5\Ordner 211_Querprofile\1224_QP-AA2.dwg