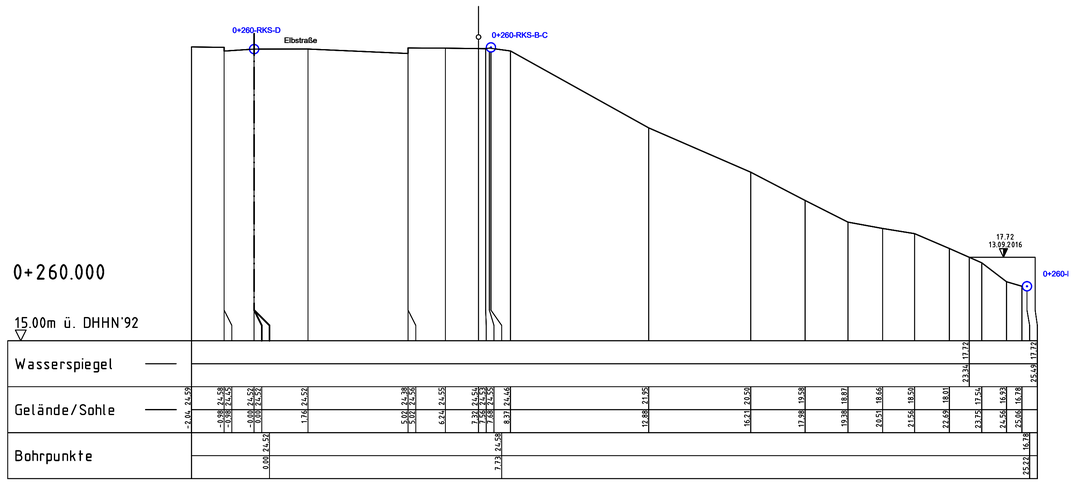

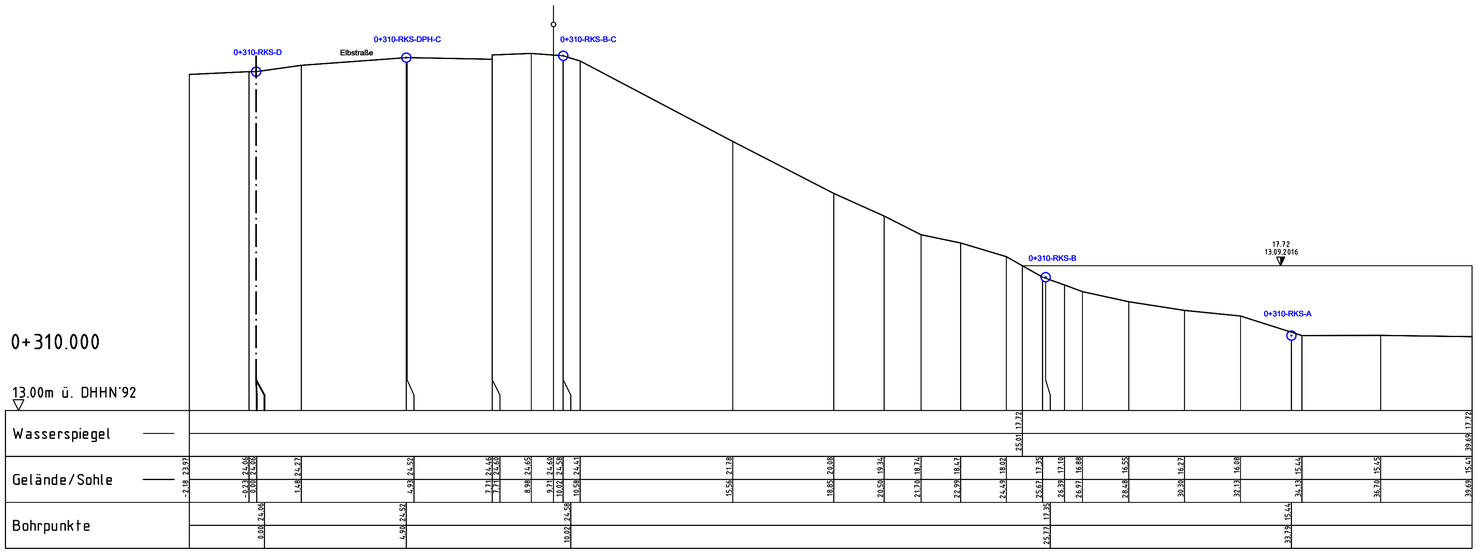

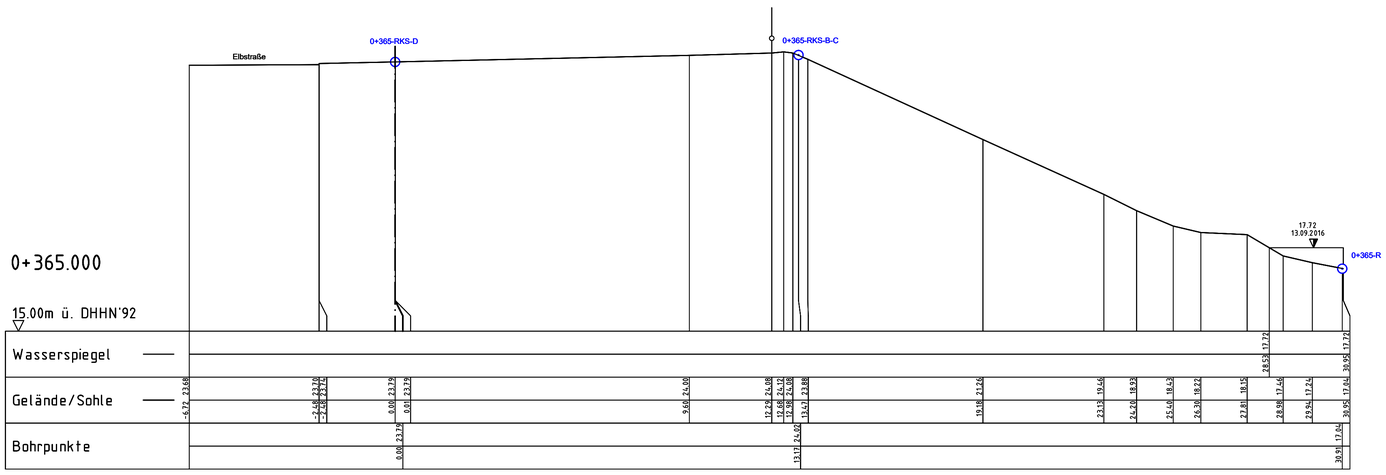

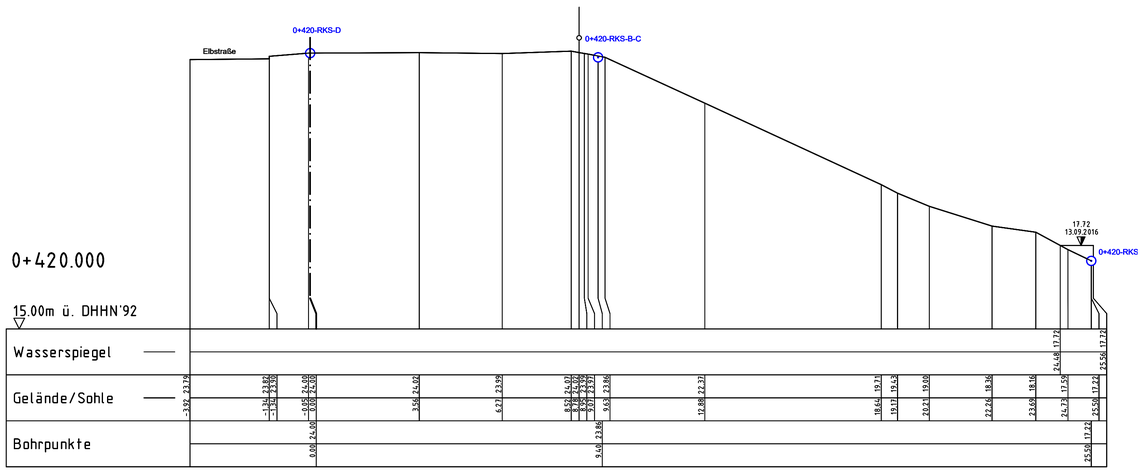

Planverfasser:

- Ingenieur -

V E R M E S S U N G S B Ü R O

Münster und Graf GbR

Ingenieurvermessung - Hydrographische Vermessung
Raumbezogene Informationssysteme
Graphisch-technische Datenverarbeitung

Osterodaer Straße 5a
D-04916 Herzberg /E.

Tel. 03535/4005–0
Fax 03535/4005–45
Internet www.m-e-g.de
Email info@m-e-g.de

Vorhaben:

Wittenberge Elbstraße

Bereich Hafenstraße bis "Im Hagen"

Zeichnungsinhalt:

Baugrundvermessung

von Profil 0+260.000 bis Profil 0+420.000
Querprofile

Lagebezug:	Höhenbezug: **DHHN'92**	Maßstab: **1 : 100/100 L/H**
	Format: **840 x 840**	Blatt: **2 von 3**

Name:	Datum:	Auftr.Nr:	Tätigkeit:
Franke,K.	April 2016	0232/16	gemessen
Wand, D.	April 2016	0232/16	gezeichnet
Schüler,H	Nov.2016	0393/16	bearbeitet

Das Urheberrecht an allen erstellten Grafiken, Zeichnungen und Plänen, sowie sonstigen Unterlagen steht ausschließlich dem Verfasser zu.
Der Auftraggeber ist zur Nutzung der Unterlagen ausschließlich für die nach dem Vertrag vorgesehenen Zwecke berechtigt.
Vervielfältigungen, Veränderungen und Ergänzungen aller Art sind nur mit ausdrücklicher vorheriger Zustimmung des Verfassers zulässig.

gedruckt am: 29.11.2016 3:20

Zeichnungsdatei: 039316_QP_02-a