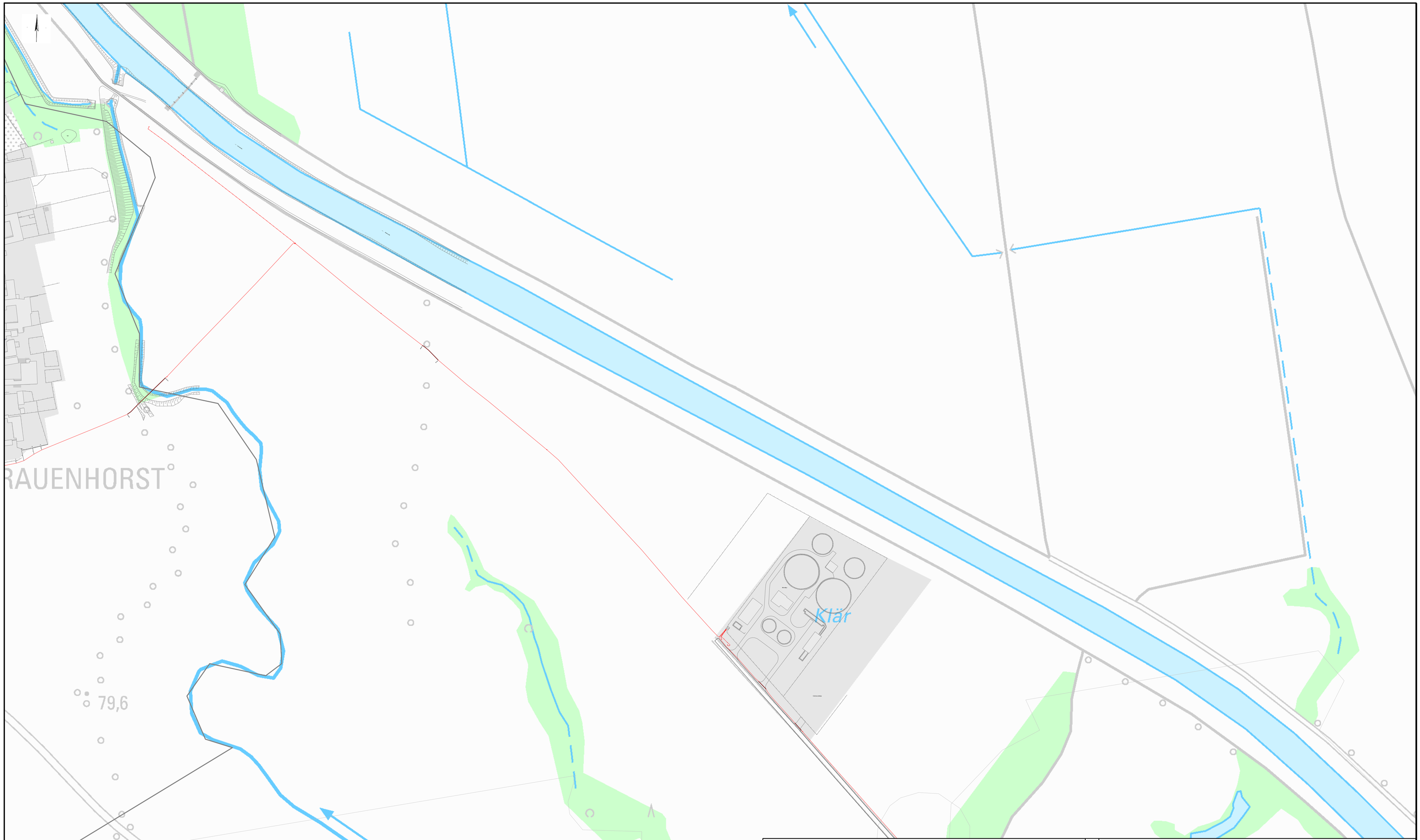

Zeichenerklärung:

Strom

- Kabellage unbekannt
- Kabel
- Freileitung
- Umspannwerk
- Netzstation
- Kabelverteilerschrank
- Verbinder
- Netzanschluss

Basis und Topographie

- Schutzflächen
- Schutzrohr
- Maste
- Zaun
- Hecke
- Mauer
- Kabelmeßstein
- Grenzstein

Telekommunikation

- Erdtrasse
- Lufttrasse
- Richtfunktrasse
- TK-Schacht
- Verbinder
- Endstelle
- Marker
- Kabelring

Beleuchtung

- Leitung
- Leuchtstelle

Fernwärme

- Rohrleitung
- Hausanschlussstation
- Schacht
- Kanal
- Fundament

Flur: _____ **Gemarkung:** _____

Flurstücke: _____ **Eigentümer:** _____

Mit Art und Umfang der geplanten Bauarbeiten bin ich/sind wir einverstanden:

_____, den _____ _____
Unterschrift

Mitteldeutsche Netzgesellschaft Strom mbH

Magdeburger Str. 36
06112 Halle/Saale
www.mitnetz-strom.de

Auskunft nur über Anlagen in Verfügung der ***enviaM-Gruppe***. An Kreuzungs- und Näherungsstellen ist entsprechende Rücksicht zu nehmen. Die Kabelschutzanweisung der **MITNETZ STROM** ist einzuhalten. Keine graphische Maßentnahme möglich.

Vorhaben:

Maßstab: 1: 2000	**Gemeinde/Stadt:** Herzberg HWS	**MITNETZ STROM**	
Druckdatum: 10.10.2016	**Ortsteil :**	Netzregion Brandenburg	
Bearbeiter : Hr. Wildau	**Gemarkung:**	Annahofer Graben 1-3	
Abteilung : 62176/16	**Straße :**	03099 Kolkwitz	
Telefon : 0355 68 0			
Fax : 0355 68 1402	**Blatt :**		

Topografische Karte mit Genehmigung des zuständigen Landesamtes für Vermessung und Geoinformation.

Schwarze Elster
Kaxdorf
80,5
80,1
Adler
Th-2
Th-3
Th-4
Th-5
Th-6
Th-7
Th-8
Th-9
Th-10
Th-11
Th-12
Th-13
Th-14
Th-15
Th-16
Th-17
Th-18
Th-19
Th-20
Th-21
Th-22
Th-23
Th-24
Th-25
Th-26
Th-27
Th-28
Th-29
Th-30
Th-31
Th-32
Th-33
Th-34
Th-35
Th-36
Th-37
Th-38
Th-39
Th-40
Th-41

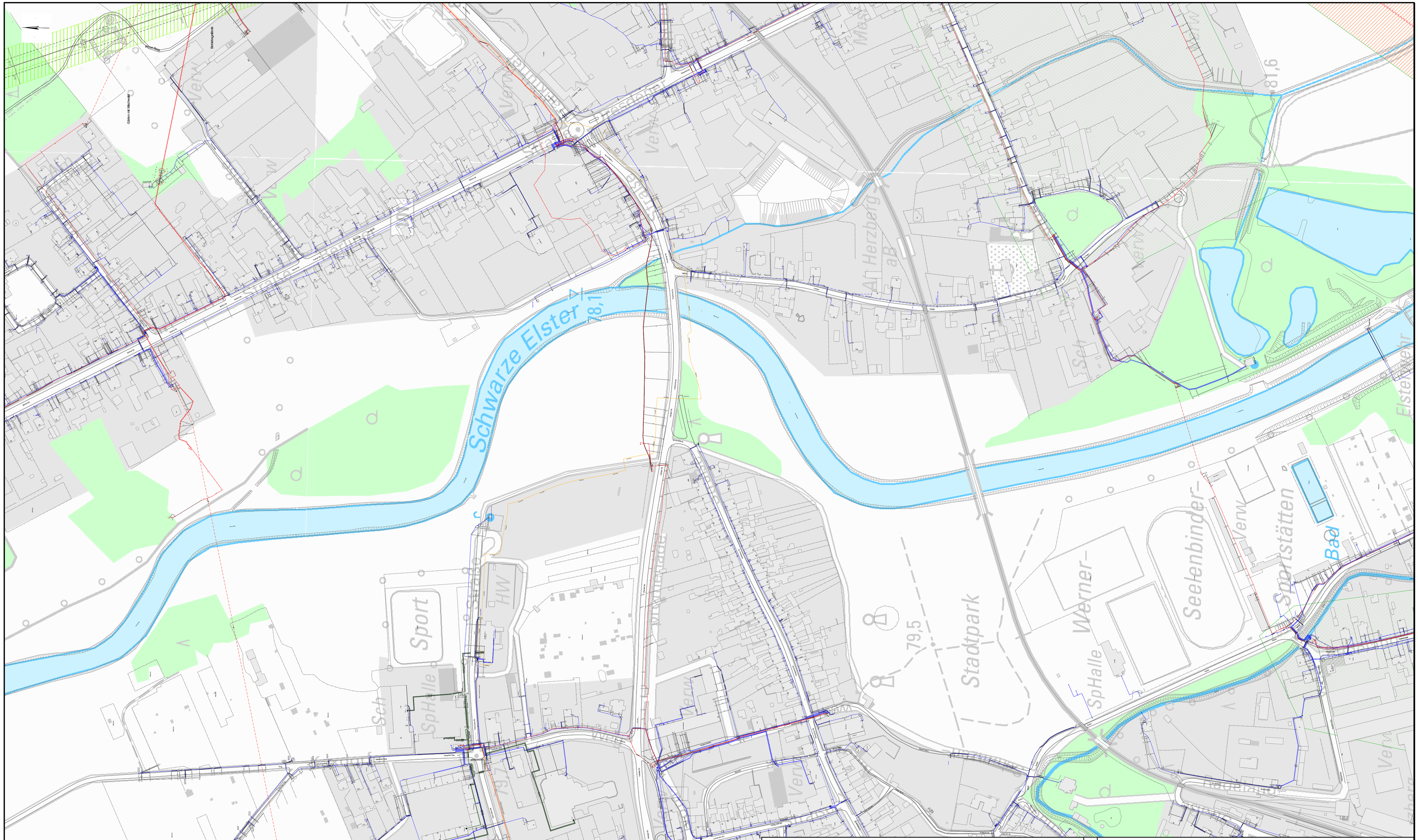

Topografische Karte mit Genehmigung des zuständigen Landesamtes für Vermessung und Geoinformation.

Zeichenerklärung:

Strom

Kabellage unbekannt
Kabel
Freileitung
Umspannwerk
Netzstation
Kabelverteilerschrank
Verbinder
Netzanschluss

Basis und Topographie

Schutzflächen
Schutzrohr
Maste
Zaun
Hecke
Mauer
Kabelmerkstein
Grenzstein

Telekommunikation

Erdtrasse
Lufttrasse
Richtfunktrasse
TK-Schacht
Verbinder
Endstelle
Kabelring
Marker

Beleuchtung

Leitung
Leuchtstelle

Fernwärme

Rohrleitung
Hausanschlussstation
Schacht
Kanal
Fundament

Flur: _____ **Gemarkung:** _____

Flurstücke: _____ **Eigentümer:** _____

Mit Art und Umfang der geplanten Bauarbeiten bin ich/sind wir einverstanden:

_____, den _____ _____
Unterschrift

Mitteldeutsche Netzgesellschaft Strom mbH
Magdeburger Str. 36
06112 Halle/Saale
www.mitnetz-strom.de

envia TEL · MITNETZ STROM · envia THERM

Auskunft nur über Anlagen in Verfügung der ***enviaM-Gruppe***. An Kreuzungs- und Näherungsstellen ist entsprechende Rücksicht zu nehmen. Die Kabelschutzanweisung der **MITNETZ STROM** ist einzuhalten. Keine graphische Maßentnahme möglich.

Vorhaben:

Maßstab:	1: 2000	**Gemeinde/Stadt:** Herzberg HWS	**MITNETZ STROM**
Druckdatum:	10.10.2016	**Ortsteil :**	Netzregion Brandenburg
Bearbeiter :	Hr. Wildau	**Gemarkung:**	
Abteilung :	62176/16	**Straße :**	Annahofer Graben 1-3
Telefon :	0355 68 0	**Blatt :**	03099 Kolkwitz
Fax :	0355 68 1402		

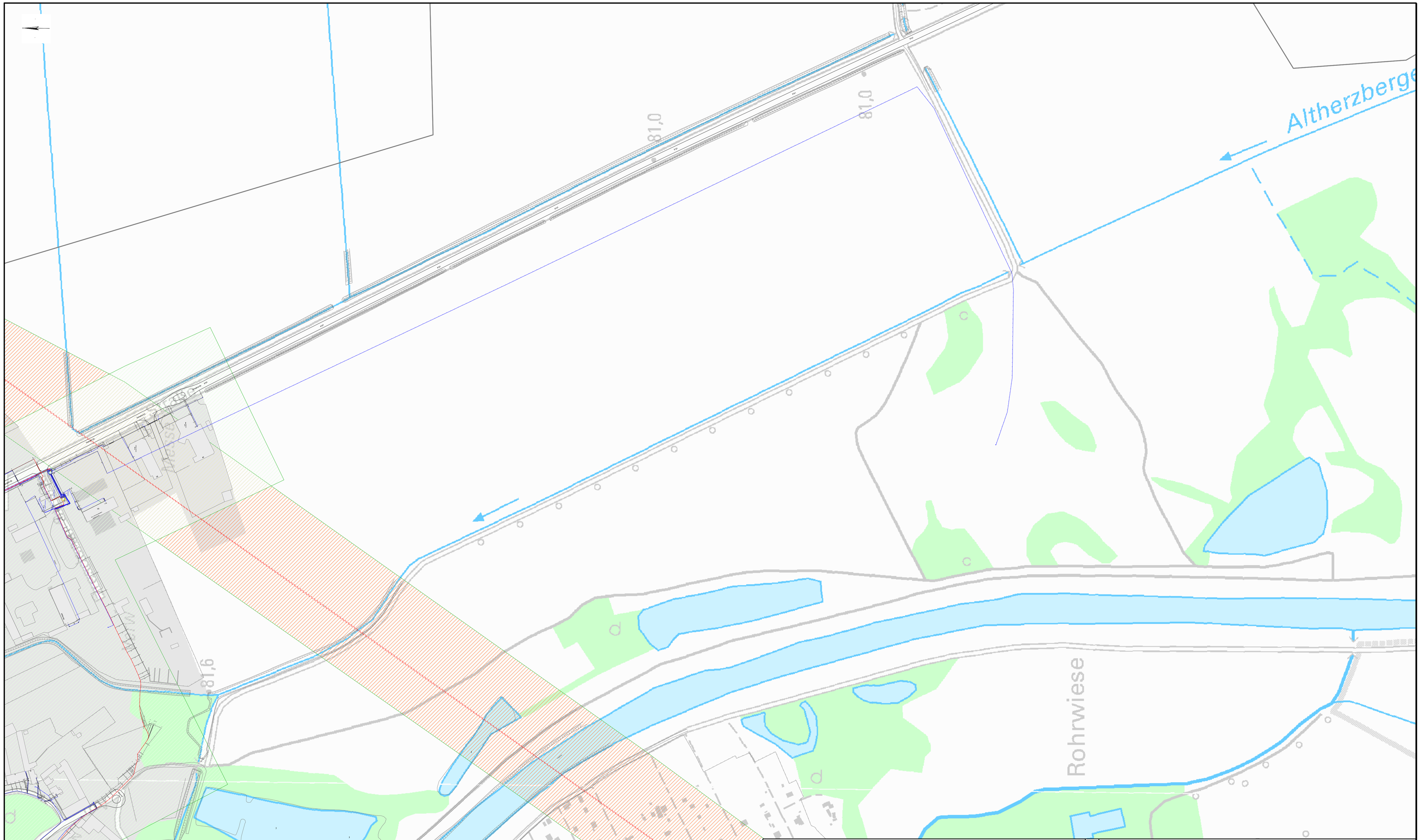

Topografische Karte mit Genehmigung des zuständigen Landesamtes für Vermessung und Geoinformation

Zeichenerklärung:

Strom

Kabellage unbekannt
Kabel
Freileitung
Umspannwerk
Netzstation
Kabelverteilerschrank
Verbinder
Netzanschluss

Basis und Topographie

Schutzflächen
Schutzrohr
Maste
Zaun
Hecke
Mauer
Kabelmerkstein
Grenzstein

Telekommunikation

Erdtrasse
Lufttrasse
Richtfunktrasse
TK-Schacht
Verbinder
Endstelle
Marker
Kabelring

Beleuchtung

Leitung
Leuchtstelle

Fernwärme

Rohrleitung
Hausanschlussstation
Schacht
Kanal
Fundament

Flur: _____ **Gemarkung:** _____

Flurstücke: _____ **Eigentümer:** _____

Mit Art und Umfang der geplanten Bauarbeiten bin ich/sind wir einverstanden:

_____, den _____ _____
Unterschrift

Mitteldeutsche Netzgesellschaft Strom mbH

Magdeburger Str. 36
06112 Halle/Saale
www.mitnetz-strom.de

Auskunft nur über Anlagen in Verfügung der ***enviaM-Gruppe***. An Kreuzungs- und Näherungsstellen ist entsprechende Rücksicht zu nehmen. Die Kabelschutzanweisung der **MITNETZ STROM** ist einzuhalten. Keine graphische Maßentnahme möglich.

Vorhaben:

Maßstab: 1: 2000	**Gemeinde/Stadt:** Herzberg HWS	**MITNETZ STROM**
Druckdatum: 10.10.2016	**Ortsteil :**	Netzregion Brandenburg
Bearbeiter : Hr. Wildau	**Gemarkung:**	Annahofer Graben 1-3
Abteilung : 62176/16	**Straße :**	03099 Kolkwitz
Telefon : 0355 68 0		
Fax : 0355 68 1402	**Blatt :**	

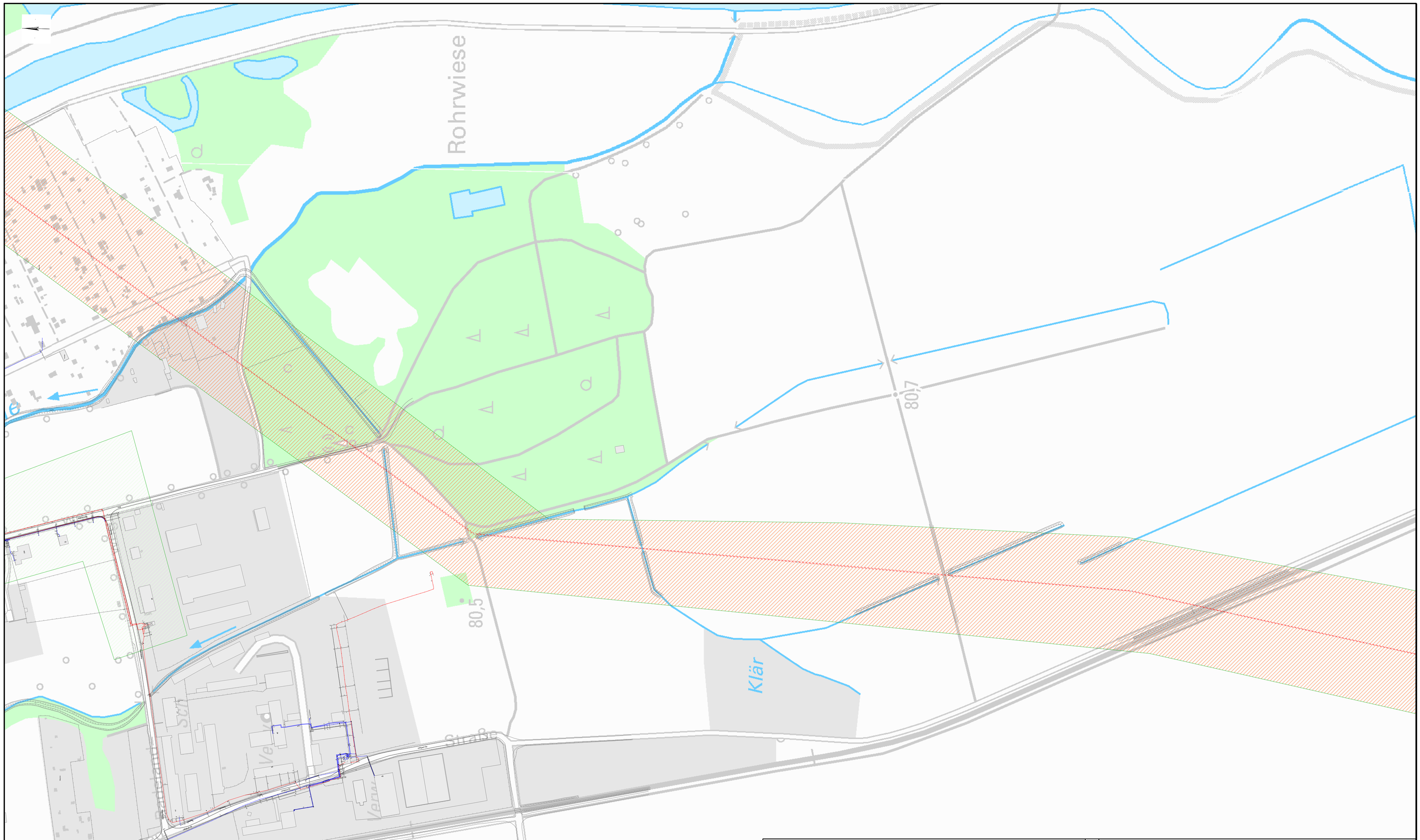

Topografische Karte mit Genehmigung des zuständigen Landesamtes für Vermessung und Geoinformation.

Zeichenerklärung:

Strom

Kabellage unbekannt
Kabel
Freileitung
Umspannwerk
Netzstation
Kabelverteilerschrank
Verbinder
Netzanschluss

Basis und Topographie

Schutzflächen
Schutzrohr
Maste
Zaun
Hecke
Mauer
Kabelmerkstein
Grenzstein

Telekommunikation

Erdtrasse
Lufttrasse
Richtfunktrasse
TK-Schacht
Verbinder
Endstelle
Marker
Kabelring
Leitung
Leuchtstelle

Beleuchtung

Fernwärme

Rohrleitung
Hausanschlussstation
Schacht
Kanal
Fundament

Flur: _____ **Gemarkung:** _____

Flurstücke: _____ **Eigentümer:** _____

Mit Art und Umfang der geplanten Bauarbeiten bin ich/sind wir einverstanden:

_____ ,den _____ _____

Unterschrift

Mitteldeutsche Netzgesellschaft Strom mbH

Magdeburger Str. 36
06112 Halle/Saale
www.mitnetz-strom.de

envia TEL · MITNETZ STROM · envia THERM

Auskunft nur über Anlagen in Verfügung der ***enviaM-Gruppe***. An Kreuzungs- und Näherungsstellen ist entsprechende Rücksicht zu nehmen. Die Kabelschutzanweisung der **MITNETZ STROM** ist einzuhalten. Keine graphische Maßentnahme möglich.

Vorhaben:

Maßstab: 1: 2000

Druckdatum: 10.10.2016
Bearbeiter : Hr. Wildau
Abteilung : 62176/16
Telefon : 0355 68 0
Fax : 0355 68 1402

Gemeinde/Stadt: Herzberg HWS
Ortsteil :
Gemarkung:
Straße :
Blatt :

MITNETZ STROM
Netzregion Brandenburg

Annahofer Graben 1-3
03099 Kolkwitz