




















**Legende**

-  Windenergieanlagen geplant
-  Windenergieanlagen vorhanden
-  Puffer 500 m um geplante WEA
-  Puffer 1.000 m um geplante WEA
-  Puffer 1.500 m um geplante WEA
-  Puffer 3.000 m um geplante WEA
-  Puffer 4.000 m um geplante WEA
-  Windeignungsgebiet (WEG)

**Horststandorte am 08.04.2020**

-  Bf Baumfalke (*Falco subbuteo*) nicht mehr vorhanden
-  Fia Fischadler (*Pandion haliaetus*)
-  Mb Mäusebussard (*Buteo buteo*)
-  Rm Rotmilan (*Milvus milvus*)
-  Ws Weißstorch (*Ciconia ciconia*)

**Beobachtungen am 08.04.2020**

-  siehe Beschreibung in Karte
-  Fia Fischadler (*Pandion haliaetus*)
-  Kch Kranich (*Grus grus*)
-  Mb Mäusebussard (*Falco tinnunculus*)
-  Rm Rotmilan (*Milvus milvus*)
-  Sea Seeadler (*Haliaeetus albicilla*)
-  Wst Weißstorch (*Ciconia ciconia*)

**Witterung am 08.04.2020**

Niederschlag: -  
 Bewölkung: klar, sonnig  
 Temperatur: 7 - 21 °C  
 Windstärke: 6 - 10 km/h  
 Windrichtung: NO - SO

**GBB Windpark Madlitz GmbH & Co. KG**

Projekt Nr.: SL 2019-  
 Gezeichnet: Benndorf  
 Bearbeitet: Benndorf  
 Kartiert: Benndorf/ Fuchs  
 Kartengrundlage:  
 DTK25: © GeoBasis-DE/LGB, dl-de/by-2-0

**Windpark Alt Madlitz**

**Monitoring 2020 - 2025**

2. Begehung 08.04.2020

Maßstab: 1:20.000  
 Blattgröße: 91 cm x 65 cm  
 Karte: 2

Aufgestellt: Frankfurt (Oder), April 2020

Vom Auftraggeber geprüft und freigegeben:

**Stadt und Land  
 Planungsgesellschaft mbH  
 Ingenieure und Biologen**



Umwelt- u. Landschaftsplanung / Bauleitplanung / Regionalplanung  
 Hauptstraße 36 Telefon: 0393949120-0 E-Mail: stadt.land@t-online.de  
 39596 Hohenberg-Krusemark Telefax: 0393949120-1 Internet: www.stadt-und-land.com