







**Legende**

<b>Erlebniswirksamkeit des Landschaftsbildes nach dem Landschaftsprogramm Brandenburg, Karte 3.6</b>		<b>Wertstufe</b>
	Landschaftsraum mittlerer Erlebniswirksamkeit	2
	Kulturlandschaft mit einem eingeschränkten Erholungswert	1
	Windenergieanlagen geplant	
	Infrastruktur (Kranstellflächen, Zuwegungen, Fundamente, temporäre Flächen, baumfreie Flächen)	
	Windeignungsgebiet Nr. 55 Alt Madlitz inkl. Toleranz gem. Teilregionalplan 2018	
	Wirkzone (3.578,25 m)	

**GBB Windpark Madlitz GmbH & Co. KG**

Projekt Nr.: SL 2016-11  
 Gezeichnet: Benndorf/Majchrzak  
 Bearbeitet: Benndorf/Majchrzak  
 Kartiert:  
 Kartengrundlage:  
 DTK 25, © GeoBasis-DE/LGB 2023

**Windpark Alt Madlitz**

**Landschaftspflegerischer Begleitplan**

**Landschaftsbildbewertung**

Maßstab: 1:20.000	Blattgröße: 49 cm x 68 cm	Karte: 3
----------------------	------------------------------	-------------

Aufgestellt: Frankfurt (Oder), September 2023

Vom Auftraggeber geprüft und freigegeben:

**Stadt und Land Planungsgesellschaft mbH**  
 Ingenieure und Biologen

Umwelt- u. Landschaftsplanung / Bauleitplanung / Regionalplanung  
 Gubener Straße 35c | Telefon: 0335/280 51 14-0 | E-Mail: stadt.land@t-online.de  
 15230 Frankfurt (Oder) | Telefax: 0335/949120-1 | Internet: www.stadt-und-land.com

