




Legende

-  Windenergieanlagen geplant
-  Infrastruktur (Kranstellflächen, Zuwegungen, Fundamente, temporäre Flächen, baumfreie Flächen)
-  Windeignungsgebiet inkl. Toleranz gem. Teilregionalplan 2018

GBB Windpark Madlitz GmbH & Co. KG

Projekt Nr.: SL 2016-11
 Gezeichnet: Benndorf/Majchrzak
 Bearbeitet: Benndorf/Majchrzak
 Kartiert:
 Kartengrundlage:
 DTK 25, © GeoBasis-DE/LGB 2023

Windpark Alt Madlitz

Landschaftspflegerischer Begleitplan

Übersichtskarte

Maßstab: 1:15.000	Blattgröße: 29,7 cm x 42 cm	Karte: 1
----------------------	--------------------------------	-------------

Aufgestellt: Frankfurt (Oder), September 2023

Vom Auftraggeber geprüft und freigegeben:

Stadt und Land
Planungsgesellschaft mbH
Ingenieure und Biologen

Umwelt- u. Landschaftsplanung / Bauleitplanung / Regionalplanung
 Gubener Straße 35c Telefon: 0335/280 51 14-0 E-Mail: stadt.land@l-online.de
 15230 Frankfurt (Oder) Telefax: 039394/9120-1 Internet: www.stadt-und-land.com

