





Legende

-  Ersatzaufforstung
-  Waldrandgestaltung
-  Flurstücksgrenzen

Alle Aufforstungsflächen befinden innerhalb der Gemarkung Alt Madlitz auf der Flur 2!



GBB Windpark Madlitz GmbH & Co. KG

Projekt Nr.: SL 2016-11
 Gezeichnet: Benndorf
 Bearbeitet: Benndorf
 Kartiert:
 Kartengrundlage:
 DTK 25, © GeoBasis-DE/LGB 2017

Windpark Alt Madlitz

Antrag auf Ersatzaufforstung

Lage der Ersatzaufforstungsflächen

Maßstab:
1:5.000

Blattgröße:
44 cm x 31,5 cm

Karte:
1

Aufgestellt: Hohenberg-Krusemark, Dezember 2018

Vom Auftraggeber geprüft und freigegeben:

Stadt und Land
 Planungsgesellschaft mbH
 Ingenieure und Biologen



Umwelt- u. Landschaftsplanung / Bauleitplanung / Regionalplanung
 Hauptstraße 36 Telefon: 039394/9120-0 E-Mail: stadt.land@t-online.de
 39596 Hohenberg-Krusemark Telefax: 039394/9120-1 Internet: www.stadt-und-land.com