








Schutzgut Landschaft

Bestandsituation

-  Waldbereich mit Siedlungsstruktur und Weidefläche
-  strukturreicher ackerbaulich geprägter Landschaftsteil
-  Grünlandgeprägte Niederungslandschaft
-  strukturarmer ackerbaulich geprägter Landschaftsteil

Empfindlichkeit

-  geringe Empfindlichkeit
-  mittlere Empfindlichkeit
-  hohe Empfindlichkeit

-  Untersuchungsraum (UR)
-  geplante Abbaufäche

Umweltverträglichkeitsstudie (UVS) Sandabbau Wittenberge

Schutzgut Landschaft Bestandsituation und Empfindlichkeit		Plan-Nr.: 9 DDD
		Maßstab: 1 : 7.500
Bearbeitet: Dipl.-Ing. (FH) P. Willenborg Auftraggeber: JOHANN BUNTE Bauunternehmung GmbH & Co. KG Niederlassung Genthin Berliner Chaussee 50, 39307 Genthin Tel.: 03933-93220 Fax: 03933-93221	Gezeichnet: Heike Ostrowski 12.06.2017 Planverfasser: regionalplan & uvp planungsbüro peter stelzer GmbH Postfach 1241, 39302 Genthin Tel.: 03933-91310 Fax: 03933-91311	