



## Schutzgut Wasser


### Bestandsituation

Grundwasser  
(Quelle: www.geo-brandenburg.de/Wasser, Nov. 2009)

### Grundwasser

 vorherrschend starker Stauwassereinfluss mit mittlerem Grundwasserstand (4 - 8 dm u. GOF Obergrenze des Grundwasserhochstandes)

 überwiegend niedriger und verbreitet hoher Grundwassereinfluss (> 8 dm u. GOF Obergrenze des Grundwasserhochstandes)

 vorherrschend ohne Grund- und Stauwassereinfluss

 Grundwasserfließrichtung

### Oberflächenwasser

 Oberflächengewässer

### Empfindlichkeit

#### Grundwasser und Oberflächenwasser

 geringe Empfindlichkeit

 mittlere Empfindlichkeit

 hohe Empfindlichkeit

 Untersuchungsraum (UR)  
 geplante Abbaufäche

## Umweltverträglichkeitsstudie (UVS) Sandabbau Wittenberge

Schutzgut Wasser  
Bestandsituation und Empfindlichkeit

Plan-Nr.:  
4 **DDD**

Maßstab:  
1 : 7.500

Bearbeitet:  
Dipl.-Ing. (FH) P. Willenborg

Gezeichnet:  
Heike Ostrowski 12.06.2017

Auftraggeber:  
**JOHANN BUNTE**  
Bauunternehmung GmbH & Co. KG  
Niederlassung Genthin  
Berliner Chaussee 50, 39307 Genthin  
Tel.: 03933-93220 Fax: 03933-932211



Planverfasser:  
regionalplan & uvp  
planungsbüro peter stelzer GmbH  
Postfach 1241, 39302 Genthin  
Tel.: 03933-91310 Fax: 03933-91311

