










Schutzgut Landschaft

Bestandsituation

-  Waldbereich mit Siedlungsstruktur und Weidefläche
-  strukturreicher ackerbaulich geprägter Landschaftsteil
-  Grünlandgeprägte Niederungslandschaft
-  strukturarmer ackerbaulich geprägter Landschaftsteil

Empfindlichkeit

-  geringe Empfindlichkeit
-  mittlere Empfindlichkeit
-  hohe Empfindlichkeit

-  Untersuchungsraum (UR)
-  geplante Abbaufläche

Umweltverträglichkeitsstudie (UVS) Sandabbau Wittenberge

Schutzgut Landschaft Bestandsituation und Empfindlichkeit		Plan-Nr.: 9
		Maßstab: 1 : 7.500
Bearbeitet: Dipl.-Ing. (FH) B. Thien	Gezeichnet: Heike Ostrowski	12.08.2010
Auftraggeber: JOHANN BUNTE Bauunternehmung GmbH & Co. KG Niederlassung Genthlin Berliner Chaussee 50, 39307 Genthlin Tel: 03933-93220 Fax: 03933-93221	Planverfasser: regionalplan & uvp planungsbüro peter stelzer GmbH Postfach 1241, 39302 Genthlin Tel: 03933-91310 Fax: 03933-91311	
		