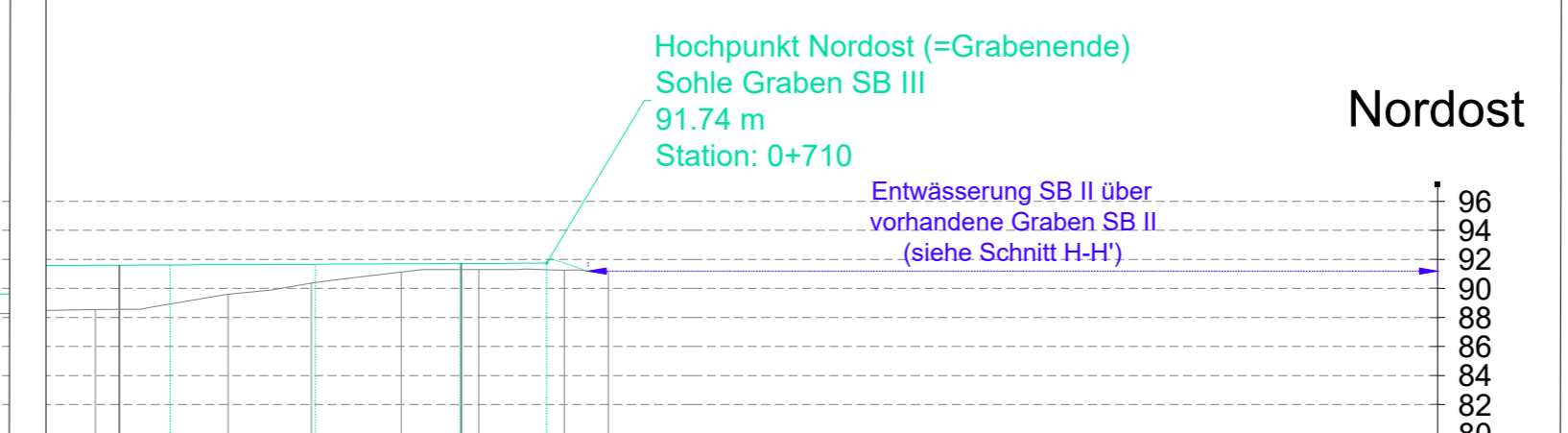






Stationierung	0+010	0+020	0+030	0+040	0+050	0+060	0+070
Höhen Bestand 05/2019	89.92	89.91	89.98	90.26	90.44	90.73	91.07
Höhen Planung Sohle Randgraben	90.07	90.02	89.97	89.92	89.87	89.82	89.77
							89.72



Stationierung	0+160	0+170	0+180	0+190	0+200	0+210	0+220	0+230	0+240	0+250	0+260	0+270	0+280
Höhen Bestand 05/2019	88.77	88.68	88.56	88.43	88.32	88.34	88.32	88.20	88.11	88.01	88.37	88.28	88.18
Höhen Planung Sohle Randgraben	89.26	89.21	89.16	89.15	89.20	89.25	89.30	89.35	89.40	89.45	89.50	89.55	89.60



Stationierung	0+680	0+690	0+700	0+710	0+720	0+730	0+740	0+750	0+760	0+770	0+771
Höhen Bestand 05/2019	88.53	89.59	90.36	91.12	91.30	91.26	91.10				
Höhen Planung Sohle Randgraben	91.61	91.66	91.71	91.74							

c	b	a	Datum	Änderung	Gez.
Auftraggeber			Forst (Lausitz), 10.08.2020		
 Landkreis Spree-Neiße Eigenbetrieb Abfallwirtschaft Heinrich-Heine-Straße 1 03149 Forst (Lausitz)			Ort, Datum i. A.  Unterschrift		
Planer			Berlin, 31.07.2020		
 Arcadis Germany GmbH EUREF-Campus 10, D-10829 Berlin, Tel.: (030) 616916-100			Ort, Datum i. V.  Unterschrift		
Projekt			Erweiterung der Deponie Forst-Autobahn - Schüttbereich III		
Teil			Entwurfs- und Genehmigungsplanung		
Plan			Längsschnitt Randgraben		
CAD Nr. 2.05 Schnitt R LS Owa-Graben			Plan Datum 31.07.2020		Anl. Nr. 2.05
			Gez. ks		
			Gepr. her		
			Maßstab 1:500		