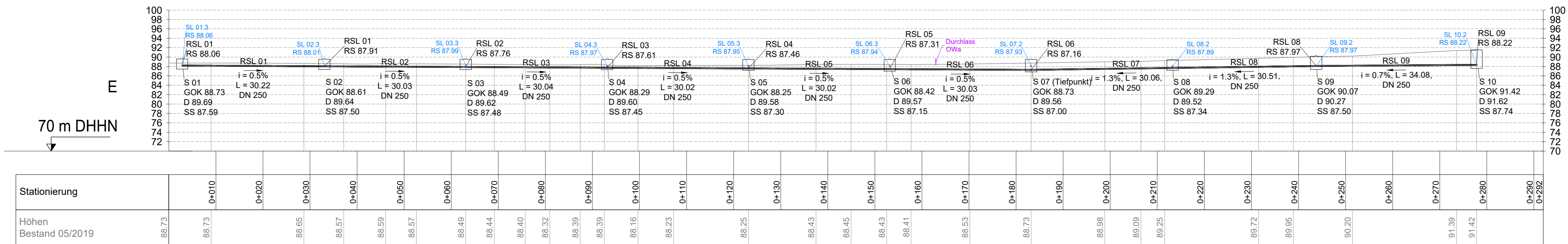






KS\Arcadis\Forst\KS\Sharepoint\01 CAD\Deponie Forst.dwg / 2.04 Schnitt E LS SiWa-Randleitung / 10.08.2020



Stationierung	0+010	0+020	0+030	0+040	0+050	0+060	0+070	0+080	0+090	0+100	0+110	0+120	0+130	0+140	0+150	0+160	0+170	0+180	0+190	0+200	0+210	0+220	0+230	0+240	0+250	0+260	0+270	0+280	0+290	0+292	
Höhen	88.73	88.73	88.65	88.57	88.59	88.57	88.49	88.44	88.40	88.32	88.39	88.39	88.16	88.23	88.25	88.43	88.45	88.43	88.41	88.53	88.73	88.98	89.09	89.25	89.72	89.95	90.20	91.39	91.42		
Bestand 05/2019																															

- Datengrundlagen:**
- Katasterdaten, Rastervermessung: LK Spree-Neiße, Bauplanungsamt, Stand: April 2017
 - Bestandsplan Schüttbereich III: Dipl.-Ing. Jörg Schröder, ÖbVI, Guben, 20.05.2019: "Bestandsplan Schüttbereich III Deponie Forst",
 - Bestandsplan Schüttbereich II: Schliedermann Ingenieurvermessung, Großräschen, 09.01.2020: "Massenberechnung Deponie Forst an der Autobahn",
 - Planungsunterlagen Schüttbereich II: Bauunternehmung Otto Banse GmbH & Co. KG, 1997: Lageplan, Schnitte Sammler I und II, Schnitt F-F, Projekt: "Deponie Forst-Autobahn, AGNS GmbH", M 1 : 500
 - Grontmij GmbH, Finsterwalde, 29.03.2012: "Plangenehmigungs-Antragsunterlagen für die Wiederinbetriebnahme des basisabdichteten Schüttbereiches II"

c	b	a	Datum	Änderung	Gez.
Auftraggeber  Landkreis Spree-Neiße Eigenbetrieb Abfallwirtschaft Heinrich-Heine-Straße 1 03149 Forst (Lausitz)			Forst (Lausitz), 10.08.2020 Ort, Datum i. A.  Unterschrift Unterschrift		
Planer  Arcadis Germany GmbH EUREF-Campus 10, D-10829 Berlin, Tel.: (030) 616916-100			Berlin, 31.07.2020 Ort, Datum i. V.  Unterschrift		
Projekt Erweiterung der Deponie Forst-Autobahn - Schüttbereich III			Auftr. Nr. DE0117.000013.0127 z. Ber. vom		
Teil Entwurfs- und Genehmigungsplanung			Gez. ks Gepr. her		
Plan Längsschnitt Sickerwasserrandleitung			Maßstab 1:500		
CAD Nr. 2.04 Schnitt E LS SiWa-Randleitung		Plan Datum 31.07.2020		Anl. Nr. 2.04	