


**Schnitt F**  
Anschluss SB II Nord

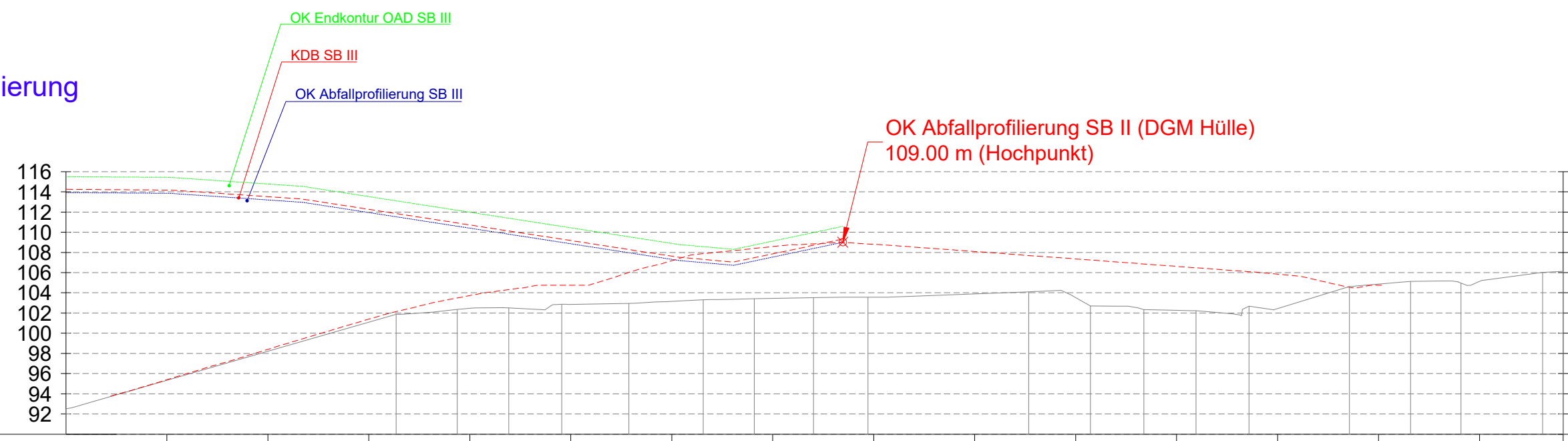
80 m DHHN



Stationierung	0+010	0+020	0+030	0+040	0+050	0+060	0+068
Höhen Bestand 05/2019	88.03	88.30	88.45	88.38	89.73	91.33	91.47
Höhen Planung UK geol./techn. Barrier	90.59	90.48	90.35	90.20	90.77	90.55	90.30
Höhen Planung OK geol./techn. Barrier	91.59	91.33	91.33	91.33	91.77	91.55	91.42
Höhen Planung OK Basisentwässerung	92.15	91.74	91.74	91.74	92.30	91.42	91.42

**Schnitt G**  
Anschluss Abfallprofilierung SB III SB II Ost-West

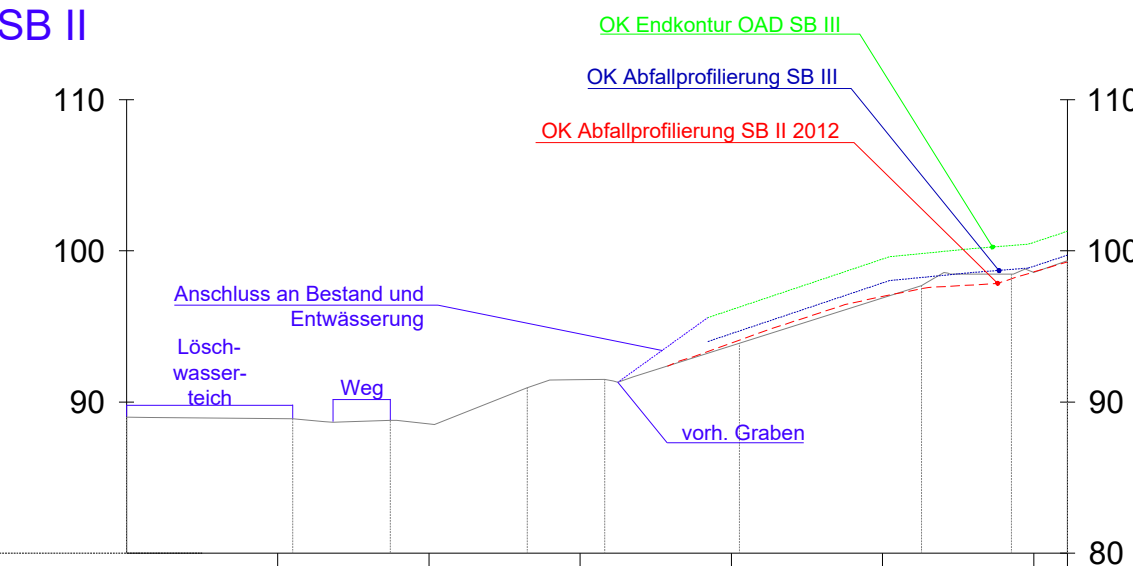
90 m DHHN



Stationierung	0+010	0+020	0+030	0+040	0+050	0+060	0+070	0+080	0+090	0+100	0+110	0+120	0+130	0+140	0+148
Höhen Bestand 05/2019-01/2020	92.51	101.87	102.36	102.50	102.86	102.96	103.30	103.42	103.53	103.56	104.09	102.71	102.33	102.24	102.68

**Schnitt H**  
Entwässerung Nord SB II

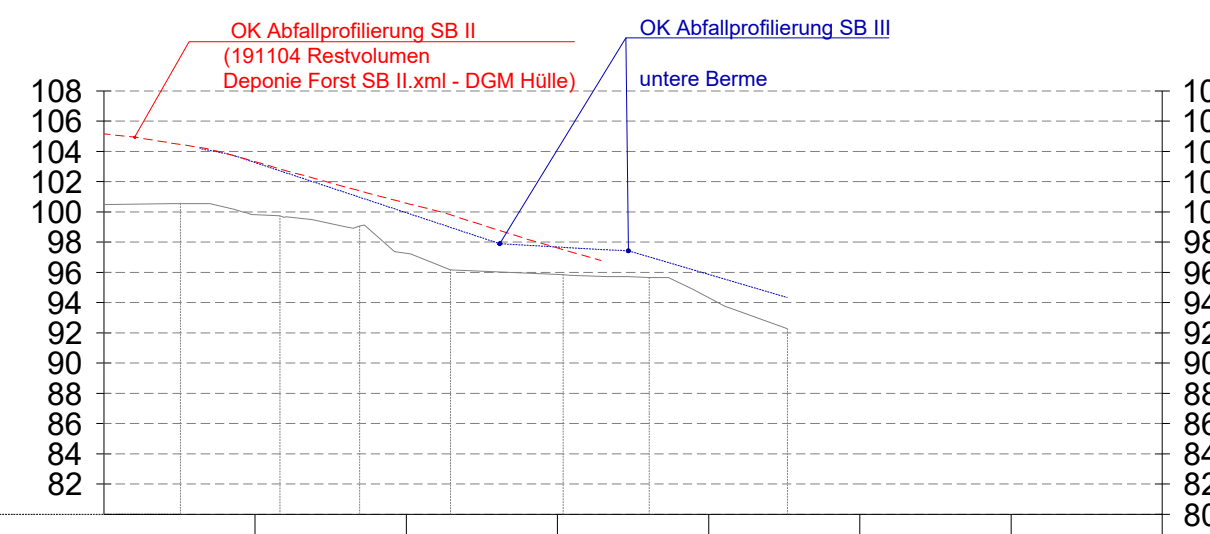
80 m DHHN



Stationierung	0+010	0+020	0+030	0+040	0+050	0+060	0+062
Höhen Bestand 05/2019	89.00	88.89	88.78	90.95	91.51	93.88	97.70

**Schnitt J**  
Anschluss Abfallprofilierung Berme SB III an SB II Süd

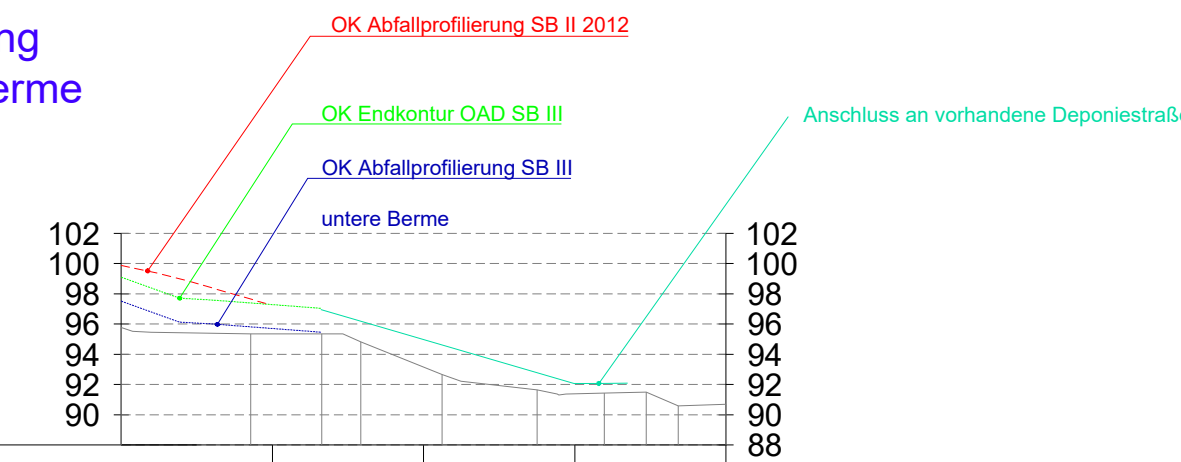
80 m DHHN



Stationierung	0+010	0+020	0+030	0+040	0+050	0+060	0+070
Höhen Bestand 05/2019-01/2020	100.49	100.55	99.74	99.06	96.16	95.85	95.66

**Schnitt K**  
Anschluss Umfahrung Südost an untere Berme





88 m DHHN



Stationierung	0+010	0+020	0+030	0+040
Höhen Bestand 05/2019	95.78	95.36	95.35	94.83

Datengrundlagen:

- Katasterdaten, Rastervermessung: LK Spree-Neiße, Bauplanungsamt, Stand: April 2017
- Bestandsplan Schüttbereich III: Dipl.-Ing. Jörg Schröder, ÖbVI, Guben, 20.05.2019: "Bestandsplan Schüttbereich III Deponie Forst",
- Bestandsplan Schüttbereich II: Schliedermann Ingenieurvermessung, Großräschen, 09.01.2020: "Massenberechnung Deponie Forst an der Autobahn",
- Planungsunterlagen Schüttbereich II: Bauunternehmung Otto Banse GmbH & Co. KG, 1997: Lageplan, Schnitte Sammler I und II, Schnitt F-F, Projekt: "Deponie Forst-Autobahn, AGNS GmbH", M 1 : 500
- Grontmij GmbH, Finsterwalde, 29.03.2012: "Plangenehmigungs-Antragsunterlagen für die Wiederinbetriebnahme des basisabdichteten Schüttbereiches II"

c	b	a	Datum	Änderung	Gez.
Auftraggeber			 Landkreis Spree-Neiße Eigenbetrieb Abfallwirtschaft Heinrich-Heine-Straße 1 03149 Forst (Lausitz)		Forst (Lausitz), 10.08.2020 Ort, Datum i. A.  Unterschrift
Planer			 Arcadis Germany GmbH EUREF-Campus 10, D-10629 Berlin, Tel.: (030) 616916-100		Berlin, 31.07.2020 Ort, Datum i. V.  Unterschrift
Projekt			<b>Erweiterung der Deponie Forst-Autobahn - Schüttbereich III</b>		Auftr. Nr. DE0117.000013.0127 z. Ber. vom
Teil			Entwurfs- und Genehmigungsplanung		Gez. ks Gepr. her
Plan			Detailschnitte		Maßstab 1:500
CAD Nr. 2.03 Detailschnitte		Plan Datum 31.07.2020		Anl. Nr. 2.03	