

Datengrundlagen:





Katasterdaten, Rastervermessung: LK Spree-Neiße, Bauplanungsamt, Stand: April 2017

Bestandsplan Schüttbereich III: Dipl.-Ing. Jörg Schröder, ÖbVI, Guben, 20.05.2019: "Bestandsplan Schüttbereich III Deponie Forst",

Bestandsplan Schüttbereich II: Schliedermann Ingenieurvermessung, Großräschen, 09.01.2020: "Massenberechnung Deponie Forst an der Autobahn",

Planungsunterlagen Schüttbereich II: Bauunternehmung Otto Banse GmbH & Co. KG, 1997: Lageplan, Schnitte Sammler I und II, Schnitt F-F, Projekt: "Deponie Forst-Autobahn, AGNS GmbH", M 1 : 500

Grontmij GmbH, Finsterwalde, 29.03.2012: "Plangenehmigungs-Antragsunterlagen für die Wiederinbetriebnahme des basisabgedichteten Schüttbereiches II"

c			
b			
a	Datum	Änderung	Gez.
Auftraggeber		Forst (Lausitz), 10.08.2020	
		Ort, Datum i. A.  Unterschrift	
Planer		Berlin, 31.07.2020	
		Ort, Datum i. V.  Unterschrift	
Projekt		Aufr. Nr. DE0117.000013.0127	
Teil		z. Ber. vom	
Plan		Gez. ks	
CAD Nr. 2.02 Schnitte C+D		Gepr. her	
Plan Datum 31.07.2020		Maßstab 1:500	
		Anl. Nr. 2.02	