


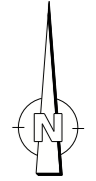


Legende:

-  Grenze des Vorhabens
-  Landschaftsschutzgebiet "Wiesen- und Teichgebiet Eulo und Jamno"
-  geschützte Biotope nach § 18 BbgNatSchG

Lagebezugssystem: ETRS89
 Kartengrundlagen:
 Bestandsaufmaß: 05/2019
 Geodatendienste Land Brandenburg (MLUK)
 DTK10 @ LVerGeo Brandenburg




**Erweiterung der Deponie
 Forst-Autobahn
 Landschaftspflegerischer Begleitplan**

 Landkreis Spree-Neiße
 Eigenbetrieb Abfallwirtschaft
 Heinrich-Heine-Straße 1
 03149 Forst (Lausitz)

Auftr.-Nr.: DE0117.000013.0120
 Anl.-Nr.: 3
 Maßstab: 1 : 10 000

**Übersichtskarte Schutzgebiete und
 gesetzlich geschützte Biotope**


 ARCADIS GERMANY GMBH
 EUREF Campus 10, D-10829 Berlin, Tel: (030) 616916-100

Gez.: hro 
 Bearb.: cms 
 Datum: 15.09.2020