

- ### LEGENDE
- Bestand**
- Flurstücksgrenze
 - Flurgrenze
 - Gemarkungsgrenze
 - Bestand
 - 92.3 Höhenpunkte Bestand Vermessung
 - 88.68 Höhenpunkte Bestand DGM
- Planung**
- Elementkanten OK Geol./techn. Barriere
 - 88.68 Höhenpunkte OK Geol./techn. Barriere
 - 91.0 Höhenlinien OK Geol./techn. Barriere
 - Fläche OK Geol./techn. Barriere
 - 88.68 Höhenpunkte OK Abfallprofilierung SB II
 - 91.0 Höhenlinien OK Abfallprofilierung SB II
 - Fläche OK Abfallprofilierung SB II
 - Elementkanten OK Abfallprofilierung SB III
 - 88.68 Höhenpunkte OK Abfallprofilierung SB III
 - 91.0 Höhenlinien OK Abfallprofilierung SB III
 - Fläche OK Abfallprofilierung SB III
- Basinentwässerungsflächen**
- SL 01 Sammelleitung Sickerwasser (Sickerrohr)
 - SL 01 Sammelleitung Sickerwasser (Vollrohr)
 - RSL 01 Randsammelleitung Sickerwasser (Vollrohr)
 - S 01 Sickerwasserschacht (mit Kennzeichnung Arbeitsbereich 1,0 m)

Datengrundlagen:




Katasterdaten, Rastervermessung: LK Spree-Neiße, Bauplanungsamt, Stand: April 2017

Bestandsplan Schüttbereich III: Dipl.-Ing. Jörg Schröder, ObVI, Guben, 20.05.2019: "Bestandsplan Schüttbereich III Deponie Forst",

Bestandsplan Schüttbereich II: Schliedermann Ingenieurvermessung, Großraschen, 09.01.2020: "Massenberechnung Deponie Forst an der Autobahn",

Planungsunterlagen Schüttbereich II: Bauunternehmung Otto Banse GmbH & Co. KG, 1997: Lageplan, Schnitte Sammler I und II, Schnitt F-F, Projekt: "Deponie Forst-Autobahn, AGNS GmbH", M 1 : 500

Grontmij GmbH, Finsterwalde, 29.03.2012: "Plangenehmigungs-Antragsunterlagen für die Wiederinbetriebnahme des basisabgedichteten Schüttbereiches II"

Datum	Änderung	Gez.
Auftraggeber		Forst (Lausitz), 10.08.2020
 Landkreis Spree-Neiße aban Abfallwirtschaft Spree-Neiße Heinrich-Heine-Straße 1 03149 Forst (Lausitz)		Ort, Datum i. A.  Unterschrift Unterschrift
Planer		Berlin, 31.07.2020
 Arcadis Germany GmbH EUREP Campus 10, D-10629 Berlin, Tel.: (030) 616916-100		Ort, Datum i. V.  Unterschrift
Projekt	Erweiterung der Deponie Forst-Autobahn - Schüttbereich III	Auftr. Nr. DE0117.000013.0120 z. Ber. vom
Teil	Entwurfs- und Genehmigungsplanung	Gez. ks Gepr. her
Plan	Lageplan Basinentwässerungsflächen	Maßstab 1: 1000
CAD Nr.	Anh. 5-1.05 LP Basinentwässerungsflächen	Plan Datum 03.08.2020
Anl. Nr.	Anhang 5 Nr. 1.05	

K:\Bau\Forst\5-1.05 LP Basinentwässerungsflächen\103.08.2020

