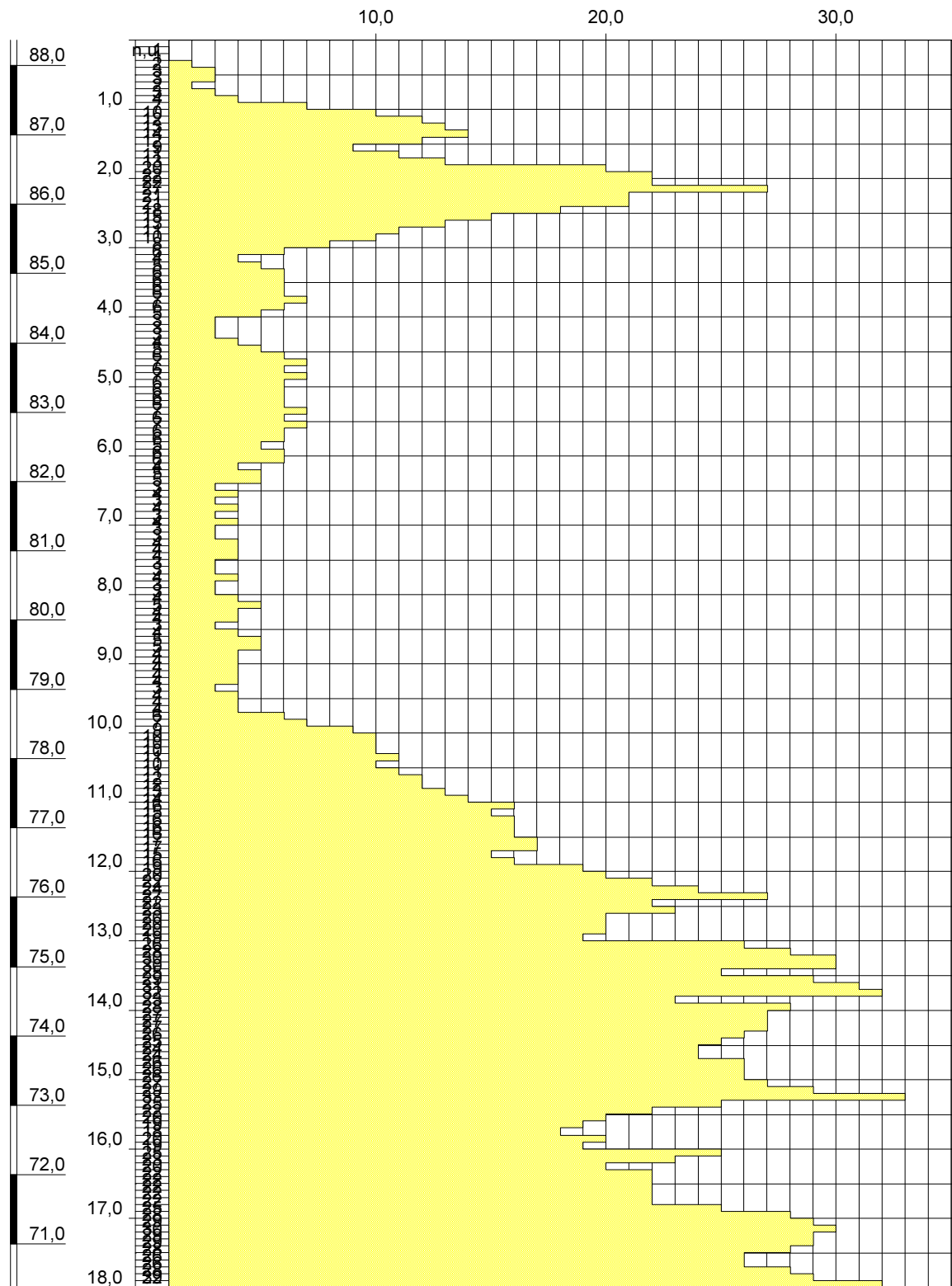



88,37 m NHN

DPH 01



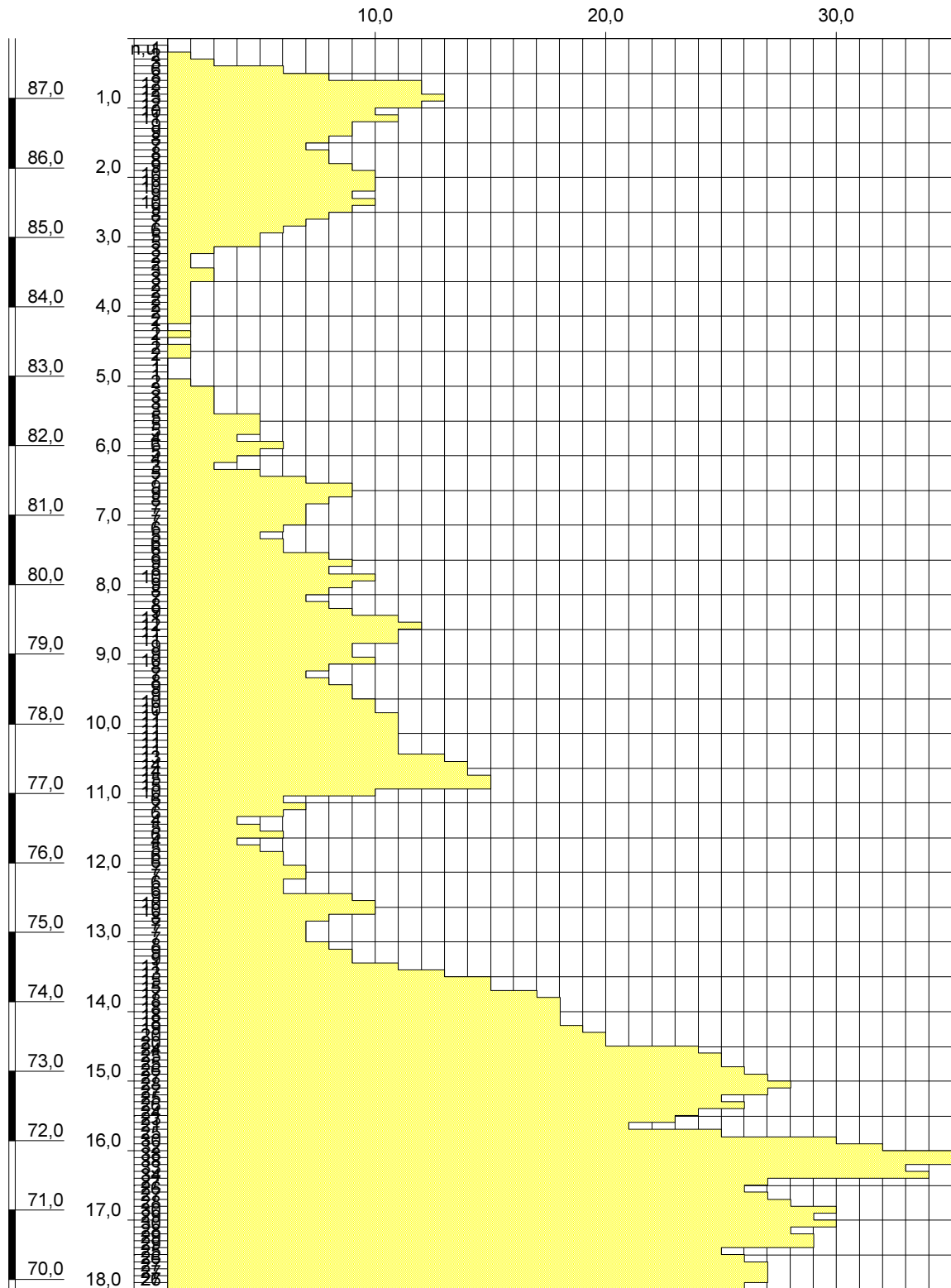
Höhenmaßstab: 1:90

Blatt 1 von 1

Projekt: 3889 BG Deponie Forst-Autobahn		 G.U.T. GERICHTSRAIN 1 06217 MERSEBURG TEL 03461 73 28 0 FAX 03461 73 28 28
Bohrung: DPH 01		
Auftraggeber: LK SPN aspn	Rechtswert: 471242,7	
Bohrfirma: G.U.T.mbH	Hochwert: 5728945,4	
Bearbeiter: Peter Dedow	Ansatzhöhe: 88,37m	
Datum: 12.09.2019	Endtiefe: m	

87,86 m NHN

DPH 02



Höhenmaßstab: 1:90

Blatt 1 von 1

Projekt: 3889 BG Deponie Forst-Autobahn

Bohrung: DPH 02

Auftraggeber: LK SPN aspn

Rechtswert: 471134,2

Bohrfirma: G.U.T.mbH

Hochwert: 5728929,6

Bearbeiter: Peter Dedow

Ansatzhöhe: 87,86m

Datum: 12.09.2019

Endtiefe: m



G.U.T.

GERICHTSRAIN 1
06217 MERSEBURG

TEL 03461 73 28 0
FAX 03461 73 28 28

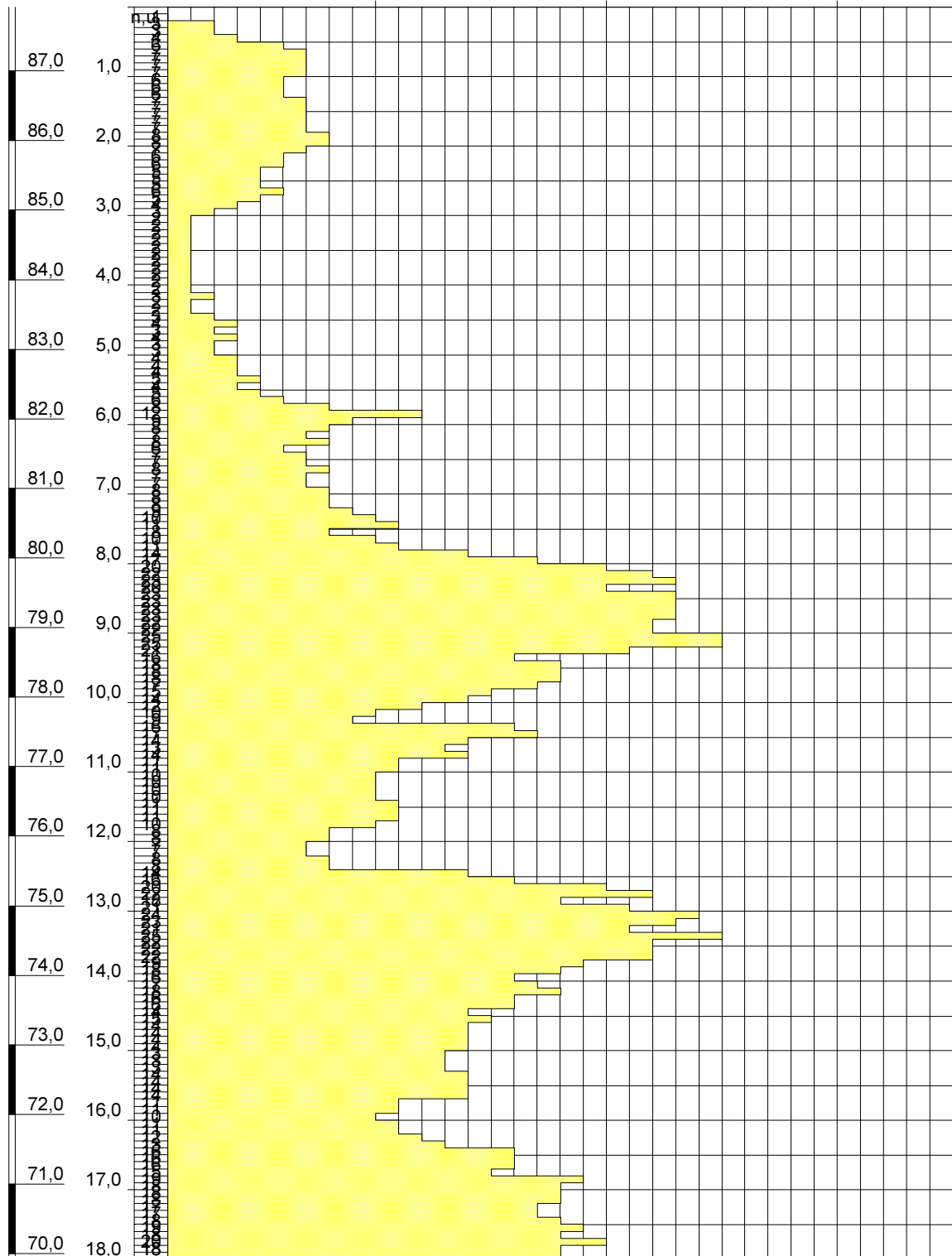
87,92 m NHN

DPH 03

10,0

20,0

30,0



Höhenmaßstab: 1:90

Blatt 1 von 1

Projekt: 3889 BG Deponie Forst-Autobahn

Bohrung: DPH 03

Auftraggeber: LK SPN aspn

Rechtswert: 471113,1

Bohrfirma: G.U.T.mBH

Hochwert: 5728862,5

Bearbeiter: Peter Dedow

Ansatzhöhe: 87,92m

Datum: 12.09.2019

Endtiefe: m



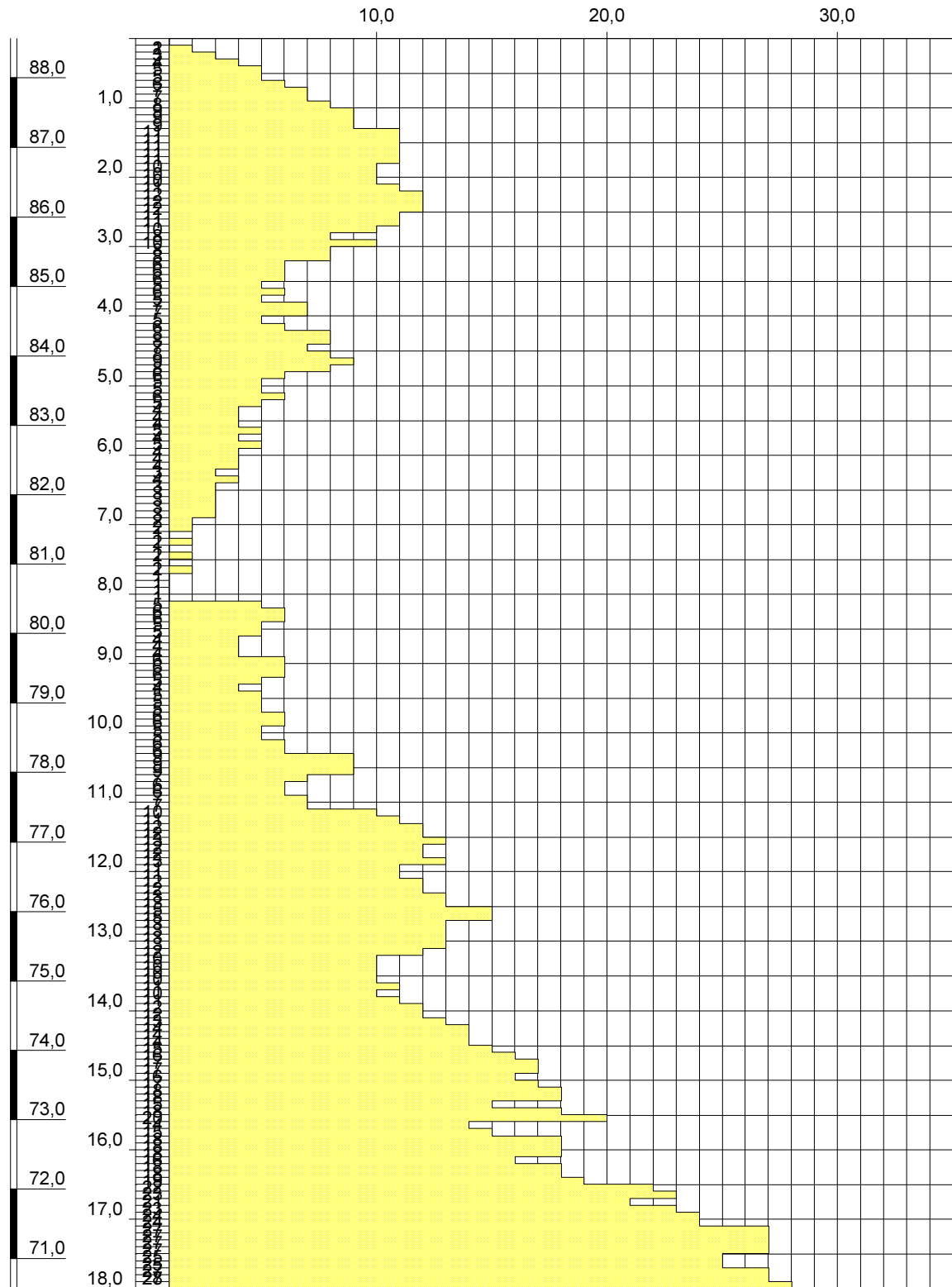
G.U.T.

GERICHTSRAIN 1
06217 MERSEBURG

TEL 03461 73 28 0
FAX 03461 73 28 28

88,57 m NHN

DPH 04



Höhenmaßstab: 1:90

Blatt 1 von 1

Projekt: 3889 BG Deponie Forst-Autobahn	
Bohrung: DPH 04	
Auftraggeber: LK SPN aspn	Rechtswert: 471199,7
Bohrfirma: G.U.T.mBH	Hochwert: 5728837,6
Bearbeiter: Peter Dedow	Ansatzhöhe: 88,57m
Datum: 12.09.2019	Endtiefe: m



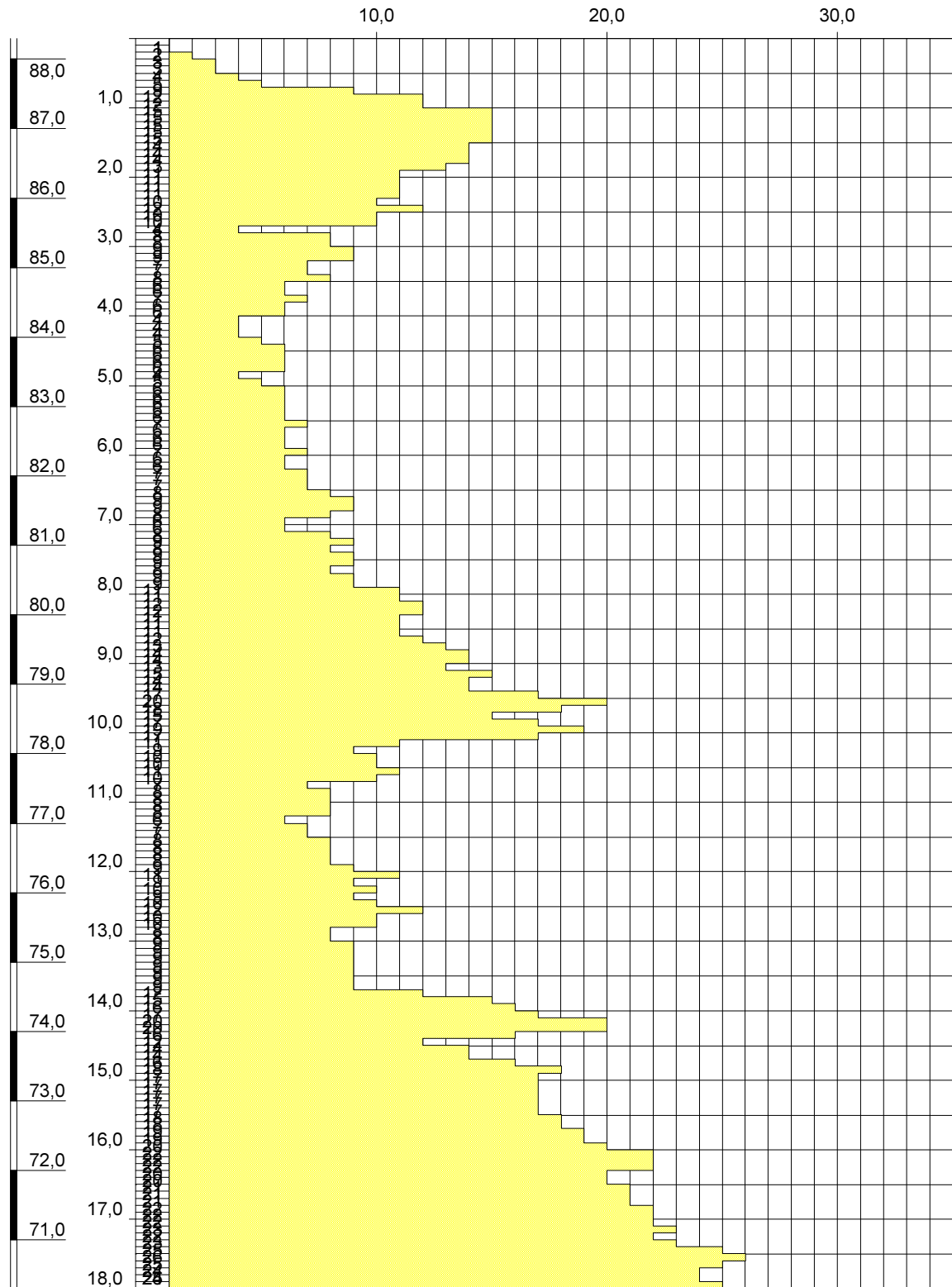
G.U.T.

GERICHTSRAIN 1
06217 MERSEBURG

TEL 03461 73 28 0
FAX 03461 73 28 28

88,30 m NHN

DPH 05



Höhenmaßstab: 1:90

Blatt 1 von 1

Projekt: 3889 BG Deponie Forst-Autobahn	
Bohrung: DPH 05	
Auftraggeber: LK SPN aspn	Rechtswert: 471220,0
Bohrfirma: G.U.T.mbH	Hochwert: 5728893,4
Bearbeiter: Peter Dedow	Ansatzhöhe: 88,30m
Datum: 12.09.2019	Endtiefe: m



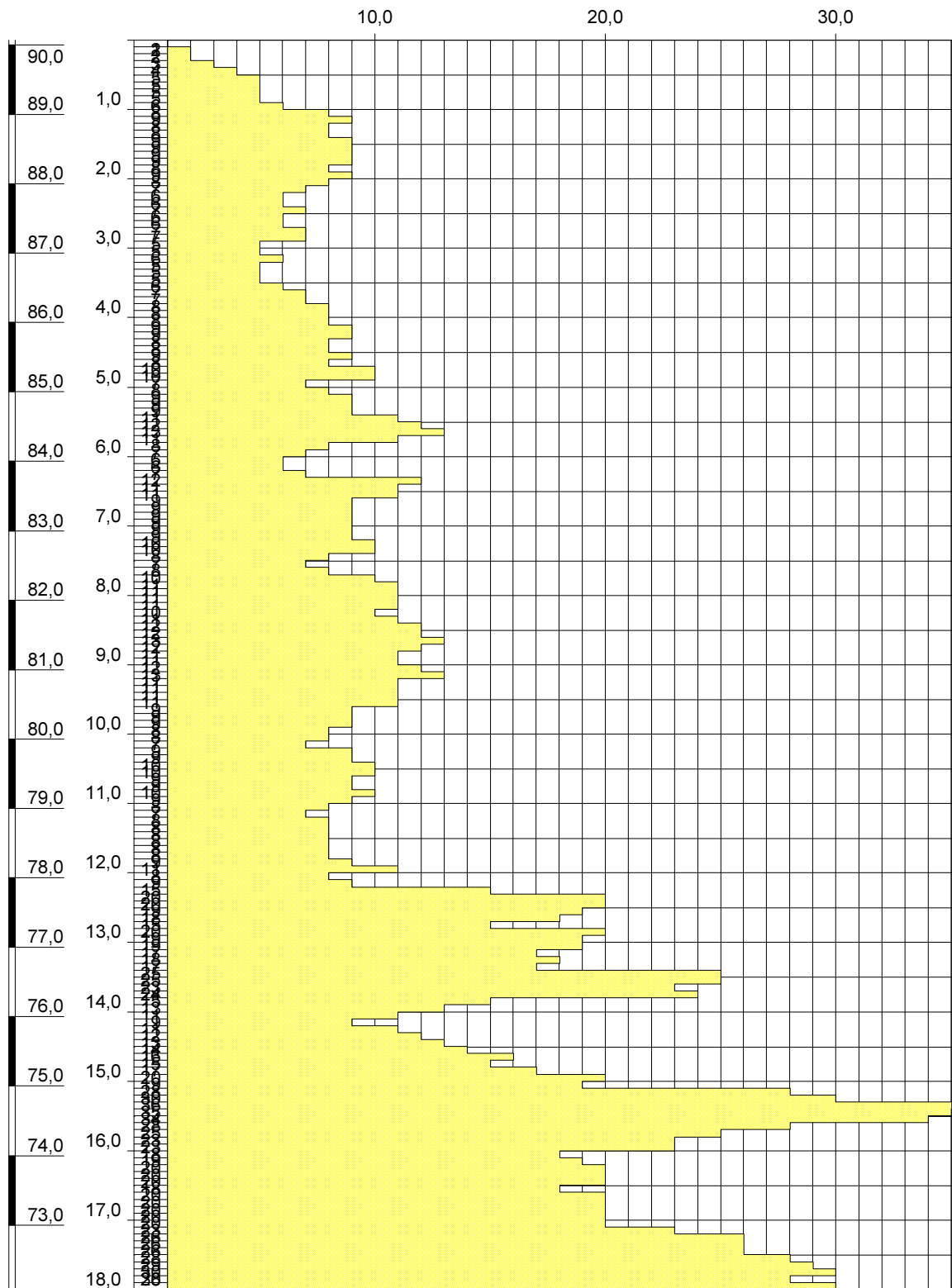
G.U.T.

GERICHTSRAIN 1
06217 MERSEBURG

TEL 03461 73 28 0
FAX 03461 73 28 28

90,07 m NHN

DPH 06



Höhenmaßstab: 1:90

Blatt 1 von 1

Projekt: 3889 BG Deponie Forst-Autobahn	
Bohrung: DPH 06	
Auftraggeber: LK SPN aspn	Rechtswert: 471306,7
Bohrfirma: G.U.T.mbH	Hochwert: 5728815,0
Bearbeiter: Peter Dedow	Ansatzhöhe: 90,07m
Datum: 12.09.2019	Endtiefe: m



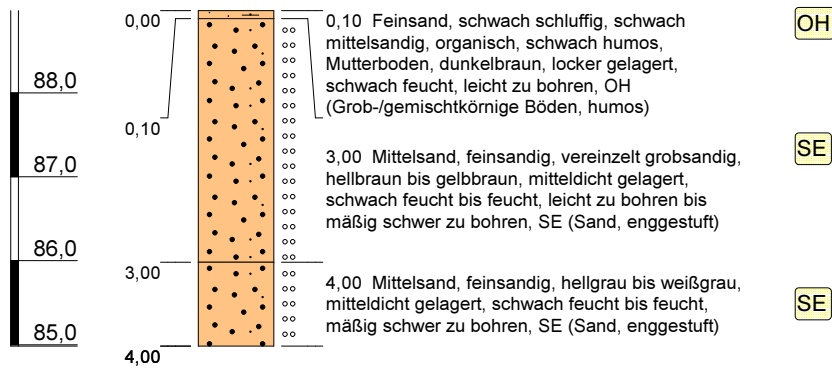
G.U.T.

GERICHTSRAIN 1
06217 MERSEBURG

TEL 03461 73 28 0
FAX 03461 73 28 28

88,98 m NHN

KRB 07/19



Höhenmaßstab: 1:90

Blatt 1 von 1

Projekt: 3889 BG Deponie Forst-Autobahn	
Bohrung: KRB 07/19	
Auftraggeber: LK SPN aspn	Rechtswert: 471211,0
Bohrfirma: G.U.T.mbH	Hochwert: 5728734,4
Bearbeiter: Peter Dedow	Ansatzhöhe: 88,98m
Datum: 12.09.2019	Endtiefe: 4,00m



G.U.T.

GERICHTSRAIN 1
06217 MERSEBURG

TEL 03461 73 28 0
FAX 03461 73 28 28

**G.U.T.**

Schichtenverzeichnis

für Bohrungen ohne durchgehende Gewinnung von gekernten Proben

Anlage:
3

Seite: 1

Projekt: 3889 BG Deponie Forst-Autobahn

Bohrung: KRB 07/19

NHN 88,98m

Bohrzeit:
von: 10.09.2019
bis: 10.09.2019

1	2				3	4	5	6
Bis ... m unter Ansatz- punkt	a) Benennung der Bodenart und Beimengungen				Bemerkungen Sonderprobe Wasserführung Bohrwerkzeuge Kernverlust Sonstiges	Entnommene Proben		
	b) Ergänzende Bemerkungen					Art	Nr	Tiefe in m (Unter- kante)
	c) Beschaffenheit nach Bohrgut	d) Beschaffenheit nach Bohrvorgang	e) Farbe					
	f) Übliche Benennung	g) Geologische Benennung	h) Gruppe	i) Kalk- gehalt				
0,10	a) Feinsand, schwach schluffig, schwach mittelsandig, organisch, schwach humos					bp	7/1	0,10
	b)							
	c) locker gelagert, schwach feucht	d) leicht zu bohren	e) dunkelbraun					
	f) Mutterboden	g)	h) OH	i)				
3,00	a) Mittelsand, feinsandig, vereinzelt grobsandig					bp bp	7/2 7/3	2,00 3,00
	b)							
	c) mitteldicht gelagert, schwach feucht bis	d) leicht zu bohren bis mäßig schwer zu	e) hellbraun bis gelbbraun					
	f)	g)	h) SE	i)				
4,00	a) Mittelsand, feinsandig					bp	7/4	4,00
	b)							
	c) mitteldicht gelagert, schwach feucht bis	d) mäßig schwer zu bohren	e) hellgrau bis weißgrau					
	f)	g)	h) SE	i)				
	a)							
	b)							
	c)	d)	e)					
	f)	g)	h)	i)				
	a)							
	b)							
	c)	d)	e)					
	f)	g)	h)	i)				