



Dokumentation der Horsterfassung für den geplanten WP Zichtow für die Jahre 2020, 2021 und 2022

Zusammengestellt von

Frank W. Henning, Büro für Zoologische Fachgutachten, Artenschutz und
Wildtiermanagement, Fernwald



Im Auftrag von

Windenergie Wenger-Rosenau GmbH & Co. KG

Stand 26.10.2022




Dokumentation der Horsterfassung für den geplanten WP Zichtow für die Jahre 2020, 2021 und 2022

Die Daten der Horst-Positionen und Baumarten im Rahmen der Erfassungen 2020, 2021 und 2022 ermittelt und durch Bilder dokumentiert. Die hier vorgelegte Dokumentation bezieht sich auf den Radius von 1.000m um die geplanten WEA-Standorte sowie auf den Radius von 1.000m bis 3.000m für Arten, die ein Abstandskriterium aufweisen. Die in der Tabelle genannten ID-Nummern beziehen sich auf die Horstkarten aus den Jahren 2020, 2021 und 2022.

ID	Rechtswert	Hochwert	Baumart	Besatz			Dokumentation
				2020	2021	2022	
Z102	12,17491	52,93277	Kiefer	MB	unbesetzt	unbesetzt	
Z104	12,16756	52,91769	Kiefer	MB	MB	Defekt/ unbesetzt	

ID	Rechtswert	Hochwert	Baumart	Besatz			Dokumentation
				2020	2021	2022	
ZI04A	12,16677	52,91759	Kiefer	MB	MB	defekt	
ZI05	12,17730	52,91660	Eiche	MB	kein Horst	kein Horst	Kein Bild
ZI06	██████	██████	Kiefer	██████	unbesetzt	██████	
ZI07	12,19830	52,92216	Nisthilfe	WS	WS	WS	

ID	Rechtswert	Hochwert	Baumart	Besatz			Dokumentation
				2020	2021	2022	
Z108	12,14964	52,92583	Kiefer	Kolkrabe	unbesetzt	Baum entnommen	
Z109	12,14978	52,92667	Kiefer	Kolkrabe	Kolkrabe	unbesetzt	
Z111	12,14980	52,92595	Kiefer	Kolkrabe	Kolkrabe	unbesetzt	

ID	Rechtswert	Hochwert	Baumart	Besatz			Dokumentation
				2020	2021	2022	
█	█	█	█	█	█	█	
Z116	12,16429	52,90991	Nisthilfe	Weißstorch	Weißstorch	Weißstorch	
Z117	12,17166	52,91519	Kiefer	unbesetzt	unbesetzt	unbesetzt	

ID	Rechtswert	Hochwert	Baumart	Besatz			Dokumentation
				2020	2021	2022	
Z120	12,15378	52,913344	Kiefer	unbesetzt	unbesetzt	Defekt/ unbesetzt	
Z122	12,12820	52,94020	Kiefer	unbesetzt	unbesetzt	Horst fehlend	
Z125	12,17280	52,91770	Birke	unbesetzt	unbesetzt	Horst fehlend	
Z126	12,17912	52,92362	Kiefer	unbesetzt	unbesetzt	Mäusebussard	

ID	Rechtswert	Hochwert	Baumart	Besatz			Dokumentation
				2020	2021	2022	
ZI27	12,14887	52,92624	Kiefer	unbesetzt	Mäusebussard	unbesetzt	
ZI40	12,15400	52,92700	Bodenbrut	Kranich	Kranich	Kranich	
ZI41	12,16257	52,93337	Kiefer	unbesetzt	Horst fehlt	Horst fehlt	

ID	Rechtswert	Hochwert	Baumart	Besatz			Dokumentation
				2020	2021	2022	
█	█	█	█	█	█	█	
ZI43	12,14930	52,92647	Kiefer	unbesetzt	Kolkrabe	unbesetzt	Keine Bilddokumentation
Zi45	12,20360	52,94420	Nisthilfe	Weißstorch	Weißstorch	Weißstorch	Keine Bilddokumentation
Zi46	12,16038	52,94079	Nisthilfe	-	Weißstorch	Weißstorch	Keine Bilddokumentation
ZI51	12,15870	52,91430	Kiefer	Schwarz- milan	unbesetzt	-	Keine Bilddokumentation
ZI52	12,165800	52,93200	Boden- brut	Kranich	unbesetzt	unbesetzt	Keine Bilddokumentation
ZI53	12,14519	52,90806	Gitter- mast	-	Fischadler	Fischadler	Keine Bilddokumentation

WEA Planung Zichtow 2022

Horsterfassung und Besatz 2020

* Horst aus Gründen des Artenschutzes nicht dargestellt

- Fischadler
- Kolkrabe
- Kranich
- Mäusebussard
- Rotmilan*
- Schwarzmilan
- Weißstorch
- n.e.
- unbesetzt

Sonstiges

- ⊗ geplante WEA
- Untersuchungsraum (r = 3.000 m)

Maßstab 1 : 25.000	Stand Oktober 2022	Kartengrundlage: Esri, DigitalGlobe, GeoEye, Earthstar Geographics, CNES/Airbus DS, USDA, USGS, AeroGRID, IGN, and the GIS User Community
-----------------------	-----------------------	---

0 500 1.000 1.500 Meter



WEA Planung Zichtow 2022

Horsterfassung und Besatz

2021

* Horst aus Gründen des Artenschutzes nicht dargestellt

- Kolkrabe
- Mäusebussard
- Rotmilan*
- Turmfalke
- Weißstorch
- n.e.
- unbesetzt
- ⊙ KK

Sonstiges

- ⊗ geplante WEA
- Untersuchungsraum (r = 3.000 m)

Maßstab 1 : 25.000	Stand Oktober 2022	Kartengrundlage: Esri, DigitalGlobe, GeoEye, Earthstar Geographics, CNES/Airbus DS, USDA, USGS, AeroGRID, IGN, and the GIS User Community
-----------------------	-----------------------	---

0 500 1.000 1.500 Meter



WEA Planung Zichtow 2022

Horsterfassung und Besatz

2022

* Horst aus Gründen des Artenschutzes nicht dargestellt

- Kranich
- Elster
- Fischadler (Vermutung)
- Mäusebussard
- Rotmilan*
- Schwarzmilan
- Weißstorch
- unbesetzt
- defekt
- nicht angegangen

Sonstiges

- ⊗ geplante WEA
- Untersuchungsraum (r = 3.000 m)

Maßstab
1 : 25.000

Stand
Oktober 2022

Kartengrundlage: Esri, DigitalGlobe, GeoEye, Earthstar Geographics, CNES/Airbus DS, USDA, USGS, AeroGRID, IGN, and the GIS User Community




0 500 1.000 1.500 Meter



WEA Planung Zichtow 2022

Horsterfassung 2022

Legende

-  Track
-  geplante WEA
-  Untersuchungsraum
($r = 1.000\text{ m}$)

Maßstab
1 : 12.500

Stand
Oktober 2022

Kartengrundlage: Esri, DigitalGlobe, GeoEye,
Earthstar Geographics, CNES/Airbus DS, USDA,
USGS, AeroGRID, IGN, and the GIS User Community

0 250 500 750 Meter

